РЕГИОНАЛНА ЗДРАВНА ИНСПЕКЦИЯ - ВРАЦА

2024 г.

ОБОБЩЕН ГОДИШЕН ДОКЛАД
ЗА
КАЧЕСТВОТО НА ВОДАТА
ЗА ПИТЕЙНО-БИТОВИ ЦЕЛИ
АНАЛИЗ И ОЦЕНКА
ЗА 2024 г.

3000 Враца **ул. „Черни Дрин” № 2** **тел: 092/62 63 77** **e-mail: rzi@rzi-vratsa.com**

Водата е един от най-важните природни компоненти. Тя има огромно биологично, стопанско и хигиенно значение.

Снабдяването на населените места с питейна вода е голям здравен и социален проблем, за решаването на който трябва да се полагат грижи.

Водата е жизнено необходима. Питейната вода е вода за нуждите на хората, която може да се използва без опасност за здравето им. Питейната вода е важна част от съществуването и развитието на всяка голяма страна и нейната икономика и не може да бъде заместена. Питейна вода е всяка вода, която се използва за пиене, за готвене, в домакинството, за подготовка на храната и напитки.

Съгласно Закона за водите и Закона за здравето, компетентен орган в Република България по отношение прилагане на законодателството в областта на качеството на питейните води е Министерство на здравеопазването и неговите регионални структури – 28 регионални здравни инспекции (РЗИ).

Регионалните здравни инспекции извършват контролни анализи и мониторинг на качеството на питейните води и инспекции на водоснабдителните обекти (водоизточници, помпени станции, резервоари и водоснабдителни съоръжения за пречистване и обеззаразяване на водите) за съответствие със здравните изисквания. При необходимост, изискват от ВиК операторите да предприемат необходимите мерки за отстраняване на констатирани несъответствия, а в определени случаи налагат забрани и ограничения в ползването на питейната вода с цел предотвратяване възникването на здравен риск за населението. Важно е да се знае, че отговорността за подаване на съответстваща на изискванията питейна вода и провеждане на мониторинг на качеството на питейната вода в пълния му обем е изцяло на ВиК операторите, осъществяващи услугата водоснабдяване с вода за питейно-битови цели.

<u>Мониторингова програма</u>

Програмата за мониторинг на качеството на водата, предназначена за питейно-битови цели, доставяна от „ВиК’’ ООД гр. Враца, е изготвена на база данни за извършените анализи от предходни години и заключенията от Акредитираните лаборатории извършили анализите.

Програмата включва: обхват на мониторинга, зони на водоснабдяване, честотата на пробовземане, пунктове за пробонабиране. Мониторинга на РЗИ е до 50% от този на ВиК.

Качеството на водата, предназначена за питейно-битови цели се определя съгласно Наредба № 9/2001 г. (ДВ. бр. 30/16.03.2001 г.) изм. и доп. ДВ бр. 43/2023 г. за качеството на водата, предназначена за питейно-битови цели.

Наредбата има за цел да защити здравето на хората от неблагоприятни ефекти на замърсяването на питейната вода, като регламентира изискванията към качеството и безопасността й.

Водоснабдяването на град Враца и област Враца се осъществява посредством 49 зони на водоснабдяване. 48 броя са на „ВиК'' ООД гр. Враца и 1 брой е на кметството на с. Крива бара. От тях 8 са големи зони с разпределяно количество вода в зоната над 1000 куб. м и/или общ брой постоянно живеещо население над 5000 човека и 41 са малките зони.

Пробонабирането се извършва от определените за целта 265 пункта за цялата област Враца. Пункт – това е мястото на изтичане на водата от крана на потребителите. ВиК операторите изготвят таблица с контролните пунктове, която
се съгласува и актуализира всяка година. Пунктовете се съобразяват от големината на зоната за водоснабдяване, като се спазва условието минимум по два контролни пункта за всяко населено място. За град Враца заедно с кв. Бистрец и кв. Кулата са общо 15 пункта за вземане на проби води.

Област Враца включва следните общини:



Борован
Бяла Слатина
Враца
Козлодуй
Криводол
Мездра
Мизия
Оряхово
Роман
Хайредин

В съответствие с изискванията на чл. 8 от Наредба № 9/2001 г., през 2024 г. РЗИ – Враца е изследвала 366 бр. проби води по физикохимични, 354 бр. проби води по микробиологични показатели, 27 бр. по радиологични показатели и 30 бр. по пестициди и органични показатели.

Данните от получените резултати по физико-химични и микробиологични показатели, посочени в Доклада, са резултат от мониторинга за качеството на питейната вода, изследвани от Дирекция „Лабораторни изследвания'' към РЗИ Враца, от радиологични показатели, изследвани от отдел „Радиационен контрол" Дирекция „Обществено здраве" към РЗИ Враца, а по органични показатели от РЗИ Плевен.

Анализ на данните от проведения от РЗИ – Враца и „ВиК'' ООД – Враца мониторинг на качеството на водата за питейно-битови цели.

Данни от проведения мониторинг от РЗИ – Враца

- ***По физико-химични показатели***

През 2024 г. по физико-химични показатели РЗИ – Враца са изследвали общо 366 бр. проби води на които са направени 3880 анализа. Както следва:

По показатели от група А – 335 проби/ 3074 анализа

По показатели от група Б – 31 проби/806 анализа

От тях не съответстват:

По показатели от група А – 34 проби/ 37 анализа

По показатели от група Б – 3 проби/4 анализа

От общо 366 броя проби, 329 бр. проби води съответстват на Наредба № 9/2001 г. (ДВ. бр. 30/16.03.2001 г.) изм. и доп. ДВ бр. 43/2023 г. за качеството на водата, предназначена за питейно-битови цели.

- Констатирани са 37 броя несъответствия или 41 анализа.

Извършеният през годината от РЗИ мониторинг показва, че най-често отклонения в химичния състав на питейните води се регистрират по показателите нитрати, амониев йон и остатъчен свободен хлор. През 2024 г има една проба несъответстваща по показател желязо и две проби по показател хром.

На *Графика № 1* е представено разпределението по брои на несъответстващи проби по физико-химични показатели от мониторинга, извършен от РЗИ – Враца за 2024 г.

Графика № 1



- ***По микробиологични показатели***

През 2024 г. по микробиологични показатели РЗИ – Враца са изследвали общо 354 бр. проби води на които са направени 1188 анализа. Както следва:

По показатели от група А – 323 проби/ 1033 анализа

По показатели от група Б – 31 проби/155 анализа

От тях не съответстват:

По показатели от група А – 17 проби/ 17 анализа

По показатели от група Б – 1 проба/1 анализ

От общо 354 броя проби, 338 бр. проби води съответстват на Наредба № 9/2001 г. (ДВ. бр. 30/16.03.2001 г.) изм. и доп. ДВ бр. 43/2023 г. за качеството на водата, предназначена за питейно-битови цели.

- Констатирани са 18 броя несъответствия или 18 анализа.

На *Графика № 2* е представено разпределението по брои на несъответстващи проби по микробиологични показатели от мониторинга, извършен от РЗИ – Враца за 2024 г.

Графика № 2

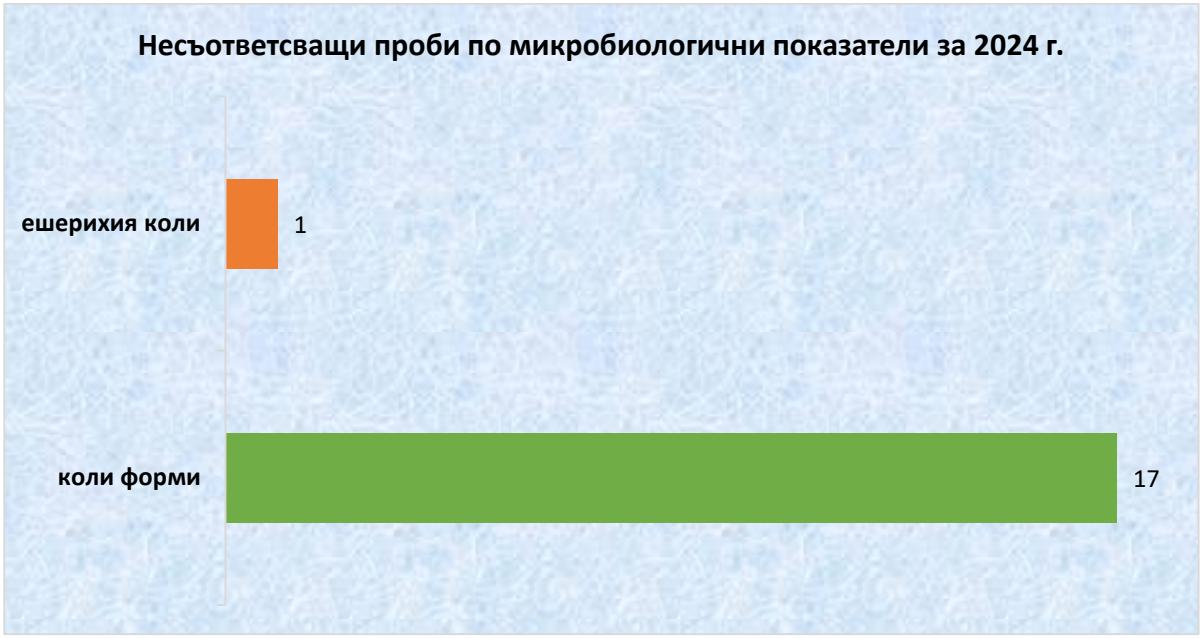

Проблемът има водещо здравно значение (препоръка на Световната здравна организация – до 5% нестандартност годишно по здравнозначимите микробиологични показатели) и създава най-пряк риск за здравето на консуматора.

Отклоненията по тези показатели се наблюдават в сравнително голям брой от зоните на водоснабдяване т.е. проблема има широко разпространение, като по-висок е процентът на пробите с отклонения в по-малките зони на водоснабдяване.

При отклонения от микробиологичните показатели се уведомява ВиК и съответно се санкционира за неизвършената дезинфекция на водата.

На *Графика № 3* са посочени резултатите от извършените анализи по данни на РЗИ гр. Враца – съответстващи и несъответстващи проби, изразени в проценти:

Графика № 3



***Забележка:** Изчисленията за физико-химични и микробиологични показатели са направени на база брой анализи извършени през 2024 г.*

- ***По радиологични показатели***

През 2024 г. по радиологични показатели РЗИ – Враца са изследвали общо 27 бр. проби води, на които са извършени 81 бр. анализи. Радиологичен контрол на питейната вода за 2024 г. е извършен по показатели: Обща алфа активност, Обща бета активност и Естествен уран. От тях отговарят всичките 27 броя проби или 100% съответствие, съгласно Наредба № 9/2001 г. (ДВ. бр. 30/16.03.2001 г.) изм. и доп. ДВ бр. 43/2023 г. за качеството на водата, предназначена за питейно-битови цели.

- Не са констатирани несъответствия по радиологични показатели.

Пробите са анализирани от отдел „Радиационен контрол"/ Дирекция „Обществено здраве" към РЗИ Враца.

Във връзка с изпълнение разпоредбите на Наредба № 9 за качеството на водата, предназначена за питейно-битови цели; Директива 2013/51/ЕВРАТОМ на Съвета от 22 октомври 2013 година за определяне на изисквания за защита на здравето на населението по отношение на радиоактивни вещества във водата, предназначена за консумация от човека; изречение четвърто от Позоваване 2 към Преамбюла на Директива (ЕС) 2020/2184 на Европейския Парламент и на Съвета от 16 декември 2020 година относно качеството на водата, предназначена за консумация от човека, чл. 4, параграф 1 и 2 и чл. 13, параграф 1 от

същата Директива, и дадени от Министерство на здравеопазването указания с цел събиране и обобщаване на информация и визуализиране на действителната обстановка по отношение съдържанието на „тритий" в питейните води на крана при потребителя, за 2024 г., в рамките на провеждания контролен мониторинг от страна на РЗИ-Враца, е извършено пробонабиране на 10 лабораторни проби от **Големите Зони на водоснабдяване** и са изпратени/предоставени на НЦРРЗ за извършване на ЛК.

- От получените резултати от проведен радиологичен контрол за определяне съдържанието на тритий в питейните води, не са констатирани несъответствия по този показатели.

- ***По показатели – Пестициди и органични съединения***

През 2024 г. бяха пробонабрани, подготвени и предоставени 30 бр. проби от 30 зони за анализ на органични съединения. Пробите са изработени от РЗИ – Плевен.

Пробите са изследвани за наличие на: Трихалометани, Бензен, 1,2-Дихлоретан, Трихлоретен и Тетрахлоретен, Пестициди, Бенз/а/пирен, Полициклични ароматни въглеводороди, тежки метали – Живак, Антимон, Натрий и Селен.

По изпитваните показатели пробите отговарят на изискванията на Наредба № 9/2001 г. (ДВ. бр. 30/16.03.2001 г.) изм. и доп. ДВ бр. 43/2023 г. за качеството на водата, предназначена за питейно-битови цели.

За отчетения период няма отклонения по тези показатели на територията на област Враца.

Данни от проведения мониторинг от ''ВиК'' ООД – Враца

Съгласно изискванията на Наредба № 9 от 16 март 2001 г. изм. и доп. ДВ. бр. 43 от 16 Май 2023 г. за качеството на водата, предназначена за питейно-битови цели, в големите зони на водоснабдяване от направените проби 100 % по микробиологични показатели и 100 % от направените проби по физикохимични показатели са стандартни. В малките зони на водоснабдяване от направените проби по микробиологични показатели 98,9 % и от направените проби по физикохимични показатели 97,8 % са стандартни.

По радиологични показатели „ВиК" ООД Враца са анализирани проби през 2023 г. Съгласно Наредба № 9/2001 г. (ДВ. бр. 30/16.03.2001 г.) изм. и доп. ДВ бр. 43/2023 г. за качеството на водата, предназначена за питейно-битови цели, анализи се извършват на всеки 5 години .

На *Графика № 4* са посочени резултатите от извършените анализи по данни на „ВиК'' ООД гр. Враца – съответстващи и несъответстващи проби, изразени в проценти за малките зони на водоснабдяване, тъй като големите зони съответствието е 100 %:

Графика № 4



Обобщени данни от проведения от РЗИ – Враца и ВиК операторите мониторинг на качеството на водата за питейно-битови цели

Проби питейна вода, анализирани по показатели от група А и група Б през 2024 г.

No	РЗИ, ВиК	брой проби общо (група А + Б)	от тях нестандартни проби		от тях стандартни проби	
			брой	%	брой	%
1	РЗИ Враца	747	55	7,36	692	92,64
2	ВиК Враца	1153	14	1,2	1139	98,8
3	Кметство Крива бара	4	2	50	2	50
4	**Общо:**	**1904**	**71**	**3,73**	**1833**	**96,27**

Проби и анализи по микробиологични показатели през 2024 г.

No	РЗИ, ВиК	Брой проби общо	От тях нестандартни		Брой анализи общо	От тях нестандартни		От тях стандартни	
			брой	%		брой	%	брой	%

1	РЗИ Враца	354	18	5,08	1188	18	1,51	1170	98,5
2	ВиК Враца	563	4	0,71	1756	4	0,23	1752	99,8
3	Кметство Крива бара	2	0	0	6	0	0	6	100
	Общо:	**919**	**22**	**5,79**	**2950**	**22**	**0,75**	**2928**	**99,25**

Проби и анализи по физико-химични и органолептични показатели през 2024 г.

No	РЗИ, ВиК	Брой проби общо	От тях нестандартни		Брой анализи общо	От тях нестандартни		От тях стандартни	
			брой	%		брой	%	брой	%
1	РЗИ Враца	366	37	10,11	3880	41	1,06	3839	98,9
2	ВиК Враца	563	10	1,8	5275	13	0,25	5262	99,8
3	Кметство Крива бара	2	2	100	20	2	10	18	90
	Общо:	**931**	**49**	**5,26**	**9175**	**56**	**0,61**	**9119**	**99,39**

Проби и анализи по радиологични показатели (обща алфа-активност, обща бета-активност, радон и тритий), през 2024 г.

No	РЗИ, ВиК	Брой проби общо	От тях нестандартни		Брой анализи общо	От тях нестандартни		От тях стандартни	
			брой	%		брой	%	брой	%
1	РЗИ Враца	37	0	0	64	0	0	64	100
2	ВиК Враца	-	-	-	-	-	-	-	-
3	Кметство Крива бара	-	-	-	-	-	-	-	-
	Общо:	**37**	**0**	**0**	**64**	**0**	**0**	**64**	**100**

Зони с неизпълнен мониторинг

През 2024 г. няма зони на водоснабдяване на територията на област Враца с неизпълнен мониторинг от страна на РЗИ – Враца и „ВиК" ООД гр. Враца.

Зони с установени отклонения и основните причини за констатираните отклонения по физико-химични показатели

По показател нитрати.

Наднормените количества на **нитрати** (**>50mg/l**) е най-широко разпространения проблем по отношение физико-химичните качества на питейната вода.

Проблемът има здравна значимост. Наднорменото съдържание на нитратите във водата може да причини развитието на заболяването "водно-нитратна метхемоглобинемия" при кърмачета и малки деца. В йоддефицитни райони може да доведе до нарастване на честотата на ендемичната гуша при подрастващите.

Този проблем е с многогодишна давност и е характерен за районите с интензивно земеделие. В преобладаващите случаи отклоненията са до два пъти над допустимата норма и се срещат преди всичко в по-малките зони на водоснабдяване.

От общия брой изследвани проби 366 бр. и направени 3880 броя анализа , има **8 броя** проби, които са дали отклонения над максималната стойност (**50mg/l**) по показател нитрати. Населените места са:

1. с. Крива бара – зона № 81 – 3 броя проби
2. с. Мраморен – зона № 7*53-11-13-15-16-53-60 – 3 бр. проби
3. с. Голямо Пещене – зона № 7*53-11-13-15-16-53-60 – 1 бр. проба
4. с. Мало Пещене – зона № 7*53-11-13-15-16-53-60 – 1 бр. проба

Съдържанието на нитрати в тези населени места се дължи на прекомерното или неправилно използване на органични и минерални торове, дълготрайни замърсявания от фекално-битов или селскостопански произход, липсата на необходимите пречиствателни съоръжения.

По показатели амониев йон и нитритен йон.

От общия брой изследвани проби 366 бр. и направени 3880 броя анализа, има **9 бр. проби**, които да дали отклонения над максималната стойност по тези показатели. Населените места са:

1. с. Крапец
2. с. Боденец

Те се намират в една зона на водоснабдяване – зона № 32. Тази зона е с постоянно отклонение по тези показатели. Водата в тези села се приема за условно чиста, населението е уведомено.

По показател желязо.

От общия брой изследвани проби 366 бр. и направени 3880 броя анализа, има **1 бр. проба**, който е дал отклонения над максималната стойност по този показател. Населеното място е с. Бързина – зона на водоснабдяване – зона № 79.

По показател остатъчен свободен хлор.

От общия брой изследвани проби 366 бр. и направени 3880 броя анализа, има **16 бр. проби**, които са дали отклонения по този показател.

Най – честата причина в отклоненията по показател **остатъчен свободен хлор** е неефективна и непостоянна дезинфекцията на водата поради липса на подходяща апаратура за правилно и постоянно дозиране на обеззаразяващите реагенти.

По показател хром.

От общия брой изследвани проби 366 бр. и направени 3880 броя анализа, има **2 бр. проби**, които са дали отклонения над максималната стойност по този показател. Населените места са гр. Козлодуй и с. Гложене. Те са в една зона на водоснабдяване зона № 5-72-73.

По показатели твърдост и магнезий

От общия брой изследвани проби 366 бр. и направени 3880 броя анализа, има **1 бр. проба**, която е дала отклонения над максималната стойност по тези показатели. Населеното място е с. Малорад – зона на водоснабдяване – зона № 61.

Зони с установени отклонения и основните причини за констатираните отклонения по микробиологични показатели.

През 2024 г. по микробиологични показатели в РЗИ – Враца са изследвани общо 354 бр. проби води на които са направени 1188 анализа. От тях 346 бр. проби води съответстват на Наредба № 9/2001 г. (ДВ. бр. 30/16.03.2001 г.) изм. и доп. ДВ бр. 43/2023 г. за качеството на водата, предназначена за питейно-битови цели.

- Констатирани са 18 бр. несъответствия при направени 18 анализа.

Както следва:

- По показател коли форми – 17 бр.
- По показател ешерихия коли – 1 бр.

На територията на гр. Враца и областта няма зони на водоснабдяване с трайни отклонения по микробиологични показатели. По – често отклоненията по тези показатели са характерни за по – малките зони на водоснабдяване, които са свързани с честите повреди и аварии по водопроводната мрежа, а дезинфекцията на водата се извършва ръчно (неавтоматизирано), без условия за правилно дозиране.

Основните причини за най-честите отклонения са:

- неефективна и непостоянна дезинфекцията на водата поради липса на подходяща апаратура за правилно и постоянно дозиране на обеззаразяващите реагенти;

- лоша технологична схема на водоснабдяването, неправилно разположение на съоръженията за дезинфекция;

- липса на пречиствателни станции и съоръжения за пречистване;

- остаряла, амортизирана и често авариращa водопроводна мрежа на населените места;

- липса на санитарно-охранителни зони около водоизточниците или неспазване на режима на ограничения и забрани в тях;

- неправилно използване на азотни минерални торове в разрез с добрите земеделски практики;

- липса на канализация и съоръжения за пречистване на фекално-битовите отпадъчни води в по-малките населени места;

- грешки поради слаба квалификация или недобросъвестно изпълнение на служебните задължения на служители на ВиК операторите;

Тези фактори водят не само до големи загуби на вода, но създават и редица проблеми с качеството на питейната вода, поради възможността за нейното вторично замърсяване, особено при режимно водоподаване и чести аварии на водопроводната мрежа.

Информация за взети мерки от страна на ВиК оператора в предишни периоди за подобряване качеството на питейната вода

За установените несъответствия при взетите проби води, на Управителя на „ВиК" ООД – Враца бяха връчени 7 бр., 1 бр. на кметство Крива бара и 1 бр. на кметство Крушовица.

Необходимите мерки са предприети и са довели до възстановяване на качеството на доставяната от дружествата вода.

Относно несъответствия по физикохимични показатели:

- За с. Сираково и с. Тлачене не са установени отклонения в качеството на водата през 2023 г. и 2024 г.
- За с. Липница е изграден нов довеждащ водопровод от с. Софрониево, който водоснабдява с. Липница при нужда. с. Липница не дава отклонения по показател желязо през 2024 г.
- За с. Дърманци има изградена връзка за подаване на вода от Среченска бара, чрез водоснабдителната мрежа на гр. Мездра. с. Дърманци не дава отклонения по показател нитрати през 2024 г.
- с. Баница се водоснабдява от с. Оходен при нужда. с. Баница не дава отклонения по показател нитрати през 2024 г.

Забележка:** с. Крапец и с. Боденец са обособени като населени места с **условно чиста вода.

Заключение за качеството на питейната вода от извършения мониторинг от страна на ВиК оператора на територията на област Враца

От проведените анализи на водата по изпълнение на мониторингова програма за 2024 г. в големите и малки зони на водоснабдяване, качество на водата за питейно-битови цели не е показвала трайни отклонения в стойностите на отделните показатели от изискванията на Наредба № 9 от 16 март 2001 г. изм. и доп. ДВ. бр. 43 от 16 Май 2023 г. за качеството на водата, предназначена за питейно-битови цели.

От направените проби по микробиологични показатели 99,8 % и от направените проби по физикохимични показатели 99,8 % са стандартни.

Информация за извършеното по мерки, предписани от РЗИ Враца за подобряване качеството на питейните води

Връчени са общо 24 броя *Предписания за провеждане на задължителни хигиенни и противоепидемични мерки* през 2024 г. от инспектор/и в Дирекция ,,ОЗ’’, отдел **„ДЗК”** на РЗИ-Враца. От тях за установените несъответствия по микробиологични и физикохимични показатели при взетите проби води са връчени:

- 9 бр. към управителя на „ВиК“ ООД Враца
- 1 бр. на кметство Крива бара
- 1 бр. на кметство Крушовица

За изпълнението им в зададения срок, Директора на РЗИ – Враца беше писмено информиран за взетите мерки. Приложени бяха и копия от протоколи от извършени анализи на взетите контролни проби води. След отстраняване на причината, РЗИ – Враца също е извършила контрол на съответните населените места.

За несъотвествия, съгласно Наредба № 3/2000 г. за условията и реда за проучване, проектиране, утвърждаване и експлоатация на санитарно-охранителните зони около водоизточниците и съоръженията за питейно-битово водоснабдяване и около водоизточниците на минерални води, използвани за лечебни, профилактични, питейни и хигиенни нужди са връчени:

- 15 бр. Предписания за провеждане на задължителни хигиенни и противоепидемични мерки свързани със санитарно-охранителите зони на обектите с обществено предназначение към Управителя на „ВиК” ООД – Враца. След отстраняване на несъотвествията, РЗИ – Враца е извършила повторен контрол на обектите, като за всички извършени проверки има съставени констативни протоколи. Всички Предписания са изпълнени в предвидените за целта срокове.

През 2024 г. на Управителя на „ВиК” ООД – Враца е съставен 1 бр. АУАН на юридическо лице. Констатирано нарушение е:

„Водоснабдяване и канализация” ООД гр. Враца не провеждат или възлагат извършването на Мониторинга за 2023 г. в пълен обем по показателите по приложение № 1, разпределени в група А и група Б, съгласно приложение № 2, с което се нарушава чл. 7, ал. 1 от Наредба №9/2001 г. (ДВ бр. 30/16.03.2001 г.) изм. и доп. ДВ бр. 43/2023 г. за качеството на водата, предназначена за питейно-битови цели и във връзка с чл. 48 ал. 2 т. 2 от Закона за Водите.

Във връзка с усложнена метеорологична обстановка през август 2024 г. в някои населени места в област Враца беше въведен режим на водата, чрез Заповед на кмета на населеното място. Населените места с въведен режим на водата през летния период на годината:

За община Мездра:

- с. Лик;
- с. Ослен Криводол;
- с. Лютидол;
- с. Люти брод;
- с. Ребърково;
- с. Цаконица;

За Район Враца:

- с. Веслец;
- с. Згориград;
- с. Върбица;
- с. Челопек;

За Район Роман:

- с. Курново;
- с. Синьо Бърдо;
- с. Кунино;

ВиК Враца уведомяваше РЗИ Враца писмено за населените места с режим на водата, мерките които са предприели за осигуряване на жителите с вода, предназначена за питейно – битови цели.

Информация за броя на извършените проверки, издадени предписания за провеждане на задължителни хигиенни и противоепидемични мерки и издадените АУАН за констатираните нарушения

На таблицата № 1 са представени данни за извършените проверки на централни водоизточници, ведомствени водоизточници, местни водоизточници и водоснабдителни съоръжения на територията на област Враца. Издадени предписания за провеждане на

задължителни хигиенни и противоепидемични мерки и издадените АУАН за констатирани нарушения. Включени са данните и за предходните години, за да може да се направи реална оценка и анализ за извършените мерки за подобряване на качеството на доставяната вода.

Таблица № 1

РЗИ Враца	**Водоизточници**		**Водоснабдителни обекти и съоръжения**	**Издадени предписания**	**АУАН**
	Централни водоизточници в т.ч. Ведомствени водоизточници	Местни водоизточници			
Извършени проверки за **2022 г.**	136	0	228	6	0
Извършени проверки за **2023 г.**	148	4	242	10	0
Извършени проверки за **2024 г.**	160	1	259	24	1

Информиране на обществеността и заинтересованите лица за извършения мониторинг на питейната вода в област Враца

Информирането на обществеността и заинтересованите лица за качеството на питейната водата се осъществява чрез сайта https://www.rzi-vratsa.com/ на РЗИ гр. Враца в рубрика актуално, където всеки месец се публикува информация за резултатите от извършения мониторинг на питейната вода, както и взетите мерки при установяване на несъответствия.

Информиране на заинтересованите лица при установени отклонения или риск от влошаване на качеството на водата за питейно-битови цели се обявява своевременно чрез средствата за масово осведомяване и на официалната страница на дружеството https://vik-vratza.eu/

Кои са основните мерки, които следва да се предприемат за решаване на проблемите с качеството на питейната вода?

- реконструкция и модернизация на водоснабдителните мрежи и съоръжения, изграждане на нови станции за пречистване и обеззаразяване на водите;
- търсене и разкриване на нови водоизточници, създаване на връзки между зони на водоснабдяване, където е необходимо с оглед недопускане отклонения в качеството на подавана вода за питейно-битови цели;

- учредяване където няма или актуализиране на санитарно-охранителните зони около водоизточниците и засилен контрол върху спазването на забраните и ограниченията в тях от страна на водоснабдителните фирми и контролните органи;
- засилен контрол върху спазване правилата на добрата земеделска практика и други мерки с цел недопускане замърсяването на водите с нитрати от земеделски дейности.

За изпълнението на горепосочените мерки от особена важност е осигуряването на необходимия финансов ресурс от националния бюджет и по линията на оперативните програми „Околна среда". Програма за развитие на селските райони, както и правилно разпределение на отпуснатите средства за решаване на проблемите с качеството на питейните води.

Мерки, които „ВиК" ООД Враца са предприели за решаване на проблемите с качеството на питейната вода

Над 500 км тръби за водопровод е подменило ВиК - Враца за последните десет години. Близо 114 000 м водопровод и 23 000 м канализация са подменени и влезли в експлоатация през миналата 2023 година в област Враца. По инвестиционна програма в общините Враца, Криводол, Бяла Слатина и Оряхово са реконструирани 24 000 м водопроводна мрежа. Над 38 000 м тръби са подменени по проект "Реконструкция и рехабилитация на водоснабдителната мрежа на с. Малорад, община Бороване и с. Липница, община Мизия" по Програмата за развитие на селските райони 2014-2020 г.

През 2023 г. е приключило и изпълнението на проект "Изграждане на ВиК инфраструктура на обособената територия, обслужвана от "Водоснабдяване и канализация" ООД - Враца", подписан през юли 2019 г. По този проект са реконструирани съществуващи и са изградени нови водопроводни мрежи с обща дължина 56 700 м във Враца, Мездра, Козлодуй и Бяла Слатина. Реконструираната и изградена канализационна мрежа по проекта е 22 900 м.

За подобряване качеството на питейната вода „Водоснабдяване и Канализация" ООД-гр. Враца са извършили дейности по реконструкции на вътрешната водопроводна мрежа и довеждащите водопроводи в населените места на общините от област Враца. Те са съобразени с целите на дружеството за модернизиране на инфраструктурата и повишаване ефективността на работа. За община Враца – 3 550 м тръби са подменени от вътрешната водопроводна мрежа,
за община Криводол – 7 277 м тръби са подменени от вътрешна водопроводна мрежа, За община Мездра – 1 997 м тръби са подменени от вътрешна водопроводна мрежа и 673 м от довеждащи водопроводи , за община Роман – 2 166 м тръби са подменени от вътрешна водопроводна мрежа и 601 м от довеждащи водопроводи, за община Бяла Слатина – 259 м тръби са подменени от вътрешна водопроводна мрежа и 1 144 м от довеждащи водопроводи, за община Бороване – 957 м тръби са подменени от вътрешна водопроводна мрежа, за община Оряхов0 – 2 566 м тръби са подменени от вътрешна водопроводна мрежа, за община Мизия – 1 173 м тръби са подменени от вътрешна водопроводна мрежа, за община Козлодуй – 1 473

м тръби са подменени от вътрешна водопроводна мрежа, за община Хайредин – 362 м тръби са подменени от вътрешна водопроводна мрежа;

Няма друго ВиК дружество в страната, което през последните години да е подменило толкова голяма част от подземната си структура. Това е изключително постижение. В следствие на тези данни и данните от направените анализи от „ВиК" ООД Враца и РЗИ Враца се вижда увеличаване на % на стандартност на пробите, т.е. подобряване качеството на водата, използвана за питейно – битови цели на територията на област Враца.

Заключение за качеството на питейната вода в област Враца

Фиг. 1. Процент на съответстващи по микробиологични показатели, съгл. Наредба № 9/2001 г. за периода 2022 г. – 2024 г.

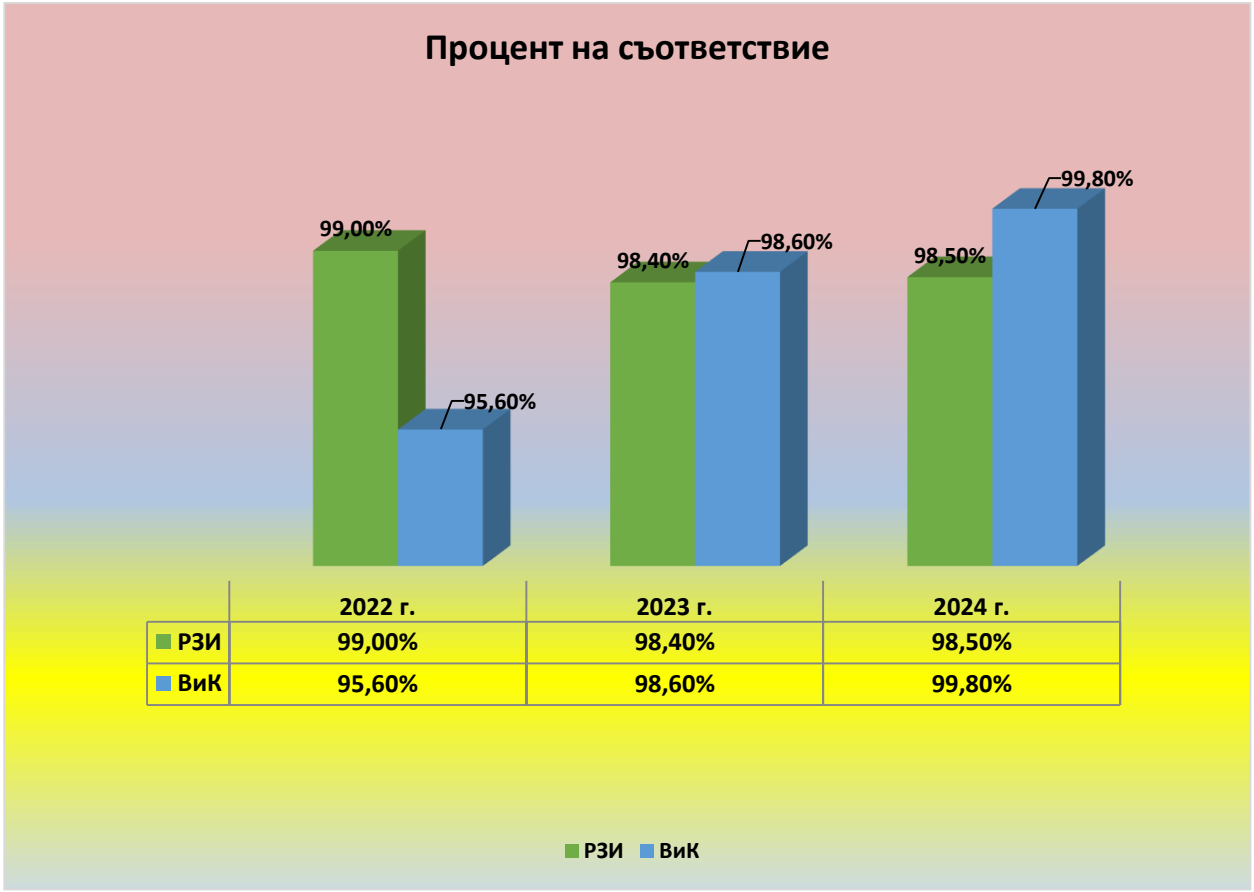

***Забележка:** Изчисленията са направени на база брой анализи.*

Установените през 2024 г. несъответствия по микробиологични показатели в малките зони на водоснабдяване са единични случаи и са възникнали в резултат на аварии или проблеми с хлораторните устройства. Взети са незабавни мерки за възстановяване на качеството на доставяната от дружеството вода, в срок не по – дълъг от 2 дни.

Ако се вземат предвид резултатите от мониторинга извършван и от ВиК оператора, процентът на съответствие се покачва.

Получените резултати доказват, че засиления контрол и предписаните мерки към ВиК оператора, дават положителен резултат за подобряване качеството на водата, предназначена за питейно – битови цели.

Фиг. 2. Процент на съответстващи по физикохимични показатели, съгл. Наредба № 9/2001 г. за периода 2022 г. – 2024 г.

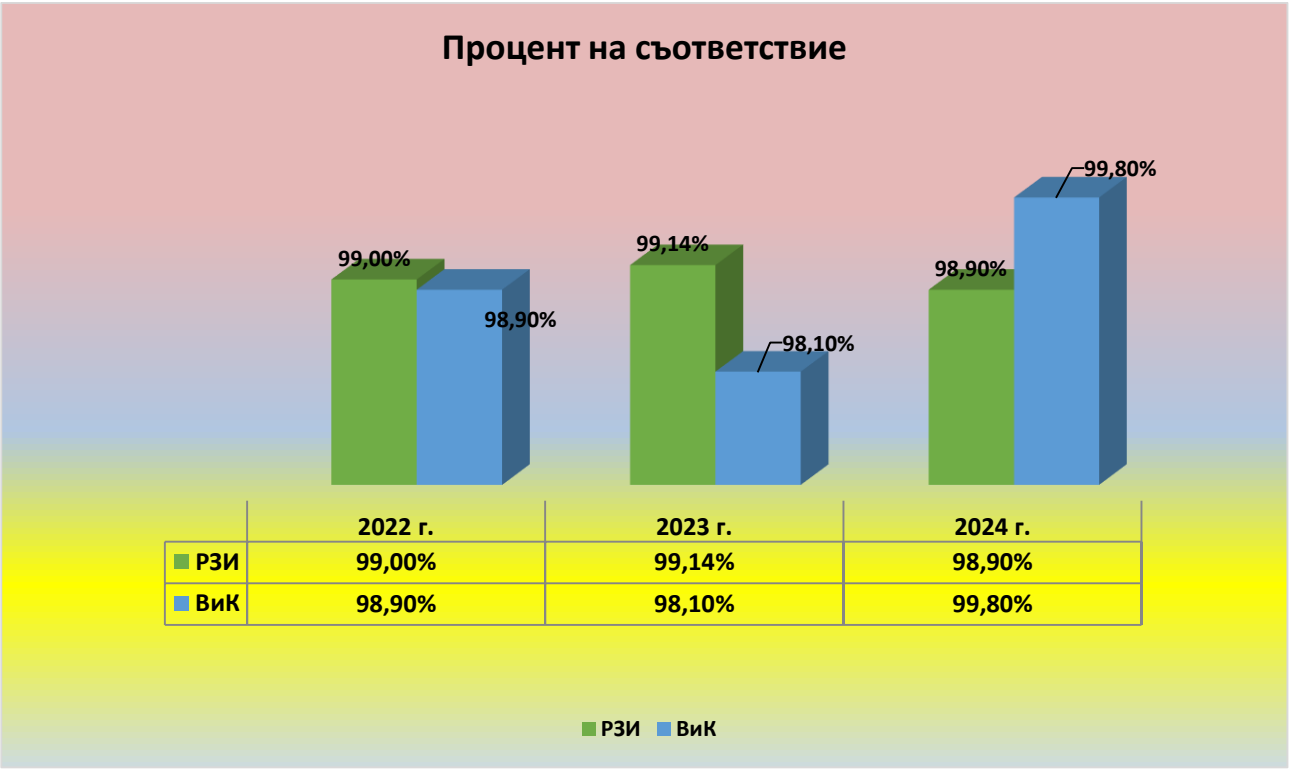

***Забележка:** Изчисленията са направени на база брой анализи.*

Извършения през годината от РЗИ контролен мониторинг показва, че най-често отклоненията в химичния състав на питейните води се регистрира по показатели нитрати и остатъчен свободен хлор.

През 2025 г. съвместните действия и набелязаните мероприятия от страна на РЗИ – Враца и „ВиК'' ООД Враца ще бъдат насочени към подобряване на качеството на водата в област Враца. Ще се обърне повече внимание на санитарно-охранителите зони, тяхното учредяване и узаконяване. Ще се работи в посока изготвяне на оценка на риска по зони на водоснабдяване, във връзка с измененията и дадените срокове в Наредба № 9 от 16 март 2001 г. изм. и доп. ДВ. бр. 43 от 16 Май 2023 г. за качеството на водата, предназначена за питейно-битови цели.

РЕПУБЛИКА БЪЛГАРИЯ
МИНИСТЕРСТВО НА ЗДРАВЕОПАЗВАНЕТО

РЕГИОНАЛНА ЗДРАВНА ИНСПЕКЦИЯ – ВРАЦА

3000 Враца **ул. „Черни Дрин" № 2** **тел: 092/62 63 77** **e-mail: rzi@rzi-vratsa.com**

ЗОНИ НА ВОДОСНАБДЯВАНЕ с обем разпределяна или добивана вода

> 1000 <= 10 000 m³ ежедневно.

ЗОНА НА ВОДОСНАБДЯВАНЕ 06. Зона № 1-2-6*21-40-42-43-48

1. Населени места или части от тях, включени в зоната на водоснабдяване:
гр. Враца, кв. Бистрец, кв. Кулата, с. Нефела, с. Бели извор, с. Власатица, с. Лиляче, с. Главаци, с. Ботуня, гр. Мездра, с. Брусен, с. Руска Бела, с. Крета, с. Дърманци, с. Лик и с. Ослен Криводол

2. Вид и наименование на водоизточниците, доставящи вода в зоната на водоснабдяване, свързано към водоснабдителната система в зоната на водоснабдяване:
Язовир "Среченска Бара"
"КИ Лудо езеро-ВиК Враца-Враца"
"КИ Езерото-ВиК Враца-Бистрец"
"КИ Манастирски дол -Паволче"
"КИ Медковец-ВиК Враца- Враца"
"КИ Калиновец - Руска Бела"
"КИ Заминец - Горна Кремена"
"КИ Сирман - Дърманци"
"КИ Езерото - Брусен"
"КИ Долен Рангел - Ослен Криводол"

3. Общ обем (количество) вода, разпределяно в зоната на водоснабдяване ($м^3$/денонощие): **8377**

4. Съгласно разпределяният през годината обем вода, зоната се категоризира като ***Голяма зона на водоснабдяване*** – зони на водоснабдяване с обем разпределяна или добивана вода > 1000 <= 10 000 m³ ежедневно.

5. Общ брой на постоянно живущото население, свързано към водоснабдителната система в зоната на водоснабдяване: **74167**

6. Регистрация в ПР на ООП, контролирани от РЗИ-Враца, Разрешения за водовземане издадени от БДДР и Заповеди за учредяване на СОЗ

Регистър номер дата	водоизточник	населено място	разрешително водовземане басейнова дирекция	заповед за учредяване на СОЗ	забележка
	Язовир "Среченска Бара"	Гр. Монтана			
0601004620 2018-04-26	КИ Медковец - В и К Враца-Враца	Гр. Враца	11510936		31.1.2034
0601004990 2020-12-22	"КИ Езерото - ВиК Враца - Бистрец"	Гр. Враца	11511352		22.4.2025

0601004960 2020-11-12	КИ "Лудо езеро - В и К Враца - Враца"	гр. Враца м. "Вратцата"	11511357		3.7.2025
0601004619 2018-04-26	КИ Манастирски дол - В и К Враца-Паволче	с. Паволче,	11510879		1.10.2028
0601004638 2018-04-26	КИ Езерото - В и К Враца - Брусен	с. Брусен,	11511040		6.10.2025
0601004630 2018-04-26	КИ Долен Рангел - В и К Враца - Ослен Криводол	с. Ослен Криводол,	11510834		28.2.2028
0601004637 2018-04-26	КИ Калиновец - В и К - Враца - Руска Бела	с. Руска Бела,	11510835		28.2.2028
0601004628 2018-04-26	КИ Заминец - В и К Враца - Горна Кремена	с. Горна Кремена	11510878		24.9.2028
0601004636 2018-04-26	КИ Сирма - В и К - Враца - Дърманци	с. Дърманци,	11510836		28.2.2028

7. Контролни пунктове за пробовземане – **43 (по два контролни пункта за всяко населено място, за гр. Враца и кв. Бистрец, кв. Кулата са 15 броя).** *Разпределени както следва: 7 – ООП, 12- ЗХР и ОТХ и 24 други.*

8. През 2024 г. по систематичен здравен контрол са извършени 1 проверка на водоизточниците и по 1 проверка на съоръженията за питейно-битово водоснабдяване и по спазване на санитарно-хигиенните изисквания в СОЗ около тях.

9. Водоснабдителни обекти, съоръжения за питейно-битово водоснабдяване регистрирани в ПР на ООП, контролирани от РЗИ Враца.

Регистр. номер на обекта	**Дата на регистрация**	**Населено място**	**Обект**
604002103	12.9.2006	гр. Враца, кв. Бистрец	Помпена станция - "Бистрец II"
604002104	12.9.2006	гр. Враца, кв. Бистрец	Помпена станция - "Бистрец III"
604002105	12.9.2006	гр. Враца	Помпена станция - "Винпром"
604004010	4.11.2015	гр. Враца	Напорен резервоар V = 40 куб.
604004011	4.11.2015	гр. Враца	Напорен резервоар V = 750 куб.
604004013	4.11.2015	гр. Враца	Напорен Резервоар V = 6200 куб.
604004014	4.11.2015	гр. Враца	Напорен резервоар V = 1500 куб.
604004015	4.11.2015	гр. Враца	Напорен резервоар V = 4400 куб.
604004016	4.11.2015	гр. Враца	Кула водоем V = 13000
60400500	29.1.2021	гр. Враца	ПС Стадиона
0604001675	26.4.2006	гр. Мездра,	ПС ВИСОКА ЗОНА
0604002529	7.2.2008	гр. Мездра,	ПС ЗАМИНЕЦ

0604001718	27.4.2006	с. Руска Бела,	ПС
0604001724	27.4.2006	с. Лик,	ПС
0604001725	27.4.2006	с. Дърманци,	ПС
0604004049	6.11.2015	гр. Мездра,	РЕЗЕРВОАР V = 2.250 КУБ.
0604004050	6.11.2015	гр. Мездра,	РЕЗЕРВОАР V = № 1 2.250
0604004051	6.11.2015	гр. Мездра,	РЕЗЕРВОАР V = 2.1500 куб.
0604004053	6.11.2015	с. Дърманци,	РЕЗЕРВОАР V = 1000 куб.
0604004846	5.07.2019	с. Ослен Криводол	Напорен резервоар Ослен Криводол
0604004845	5.07.2019	с. Лик	Напорен резервоар Лик
0604004054	6.11.2015	с. Дърманци,	РЕЗЕРВОАР V = 20 куб.
604005223	14.6.2022	с. Брусен	НР Брусен
604005226	14.6.2022	с. Крета	НР Крета
604005228	20.6.2022	с. Руска бела,	НР Руска бела
0604004447	21.06.2014	С. Ботуня	Резервоар V= 150 куб. м
0604004446	21.06.2017	С. Главаци	Резервоар V= 125 куб. м

Водоснабдяване за гр. Враца (кв. Бистрец, кв. Кулата), с. Нефела: *Суровата вода от водоизточници - Язовир "Сречeнска Бара", "КИ Лудо езеро-ВиК Враца-Враца", "КИ Езерото-ВиК Враца-Бистрец", "КИ Манастирски дол -Паволче", "КИ Медковец -ВиК Враца-Враца" отива в ПС „Винпром", тя вдига водата до Кула водоем V = 13000. Там се обеззаразява с натриев хипохлорит и се препраща към напорените резервоари, след което постъпва във водопроводната мрежа на за гр. Враца (кв. Бистрец, кв. Кулата), с. Нефела. За с. Власатица, с. Бели извор и с. Лиляче се водоснабдяват от Язовир "Сречeнска Бара".*

Водоснабдяване за гр. Мездра и с. Крета: *Суровата вода от водоизточници - "КИ Заминец - Горна Кремена", отива в ПС „Заминец". Там се обеззаразява с натриев хипохлорит и се препраща към напорените резервоари. Част от Мездра се водоснабдява и от Язовир "Сречeнска Бара".*

Водоснабдяване за с. Дърманци: *С. Дърманци се водоснабдява основно от Язовир "Сречeнска Бара", има изграден нов водопровод. Водата от КИ „Сирман" се ползва само при нужда. Тя се обеззаразява с натриев хипохлорит автоматично в ПС „Сирман" и се препраща към напорените резервоари (резервоар V = 1000 куб. м и резервоар V = 20 куб. м), след което постъпва във водопроводната мрежа на за с. Дърманци.*

Водоснабдяване за с. Брусен: *С. Брусен се водоснабдява от гр. Мездра*

Водоснабдяване за с. Руска бела: *Суровата вода от водоизточници - "КИ Калиновец - Руска Бела" отива в ПС с. Руска бела. Там се обеззаразява с натриев хипохлорит, автоматично и се препраща към напорен резервоар Руска бела, след което постъпва във водопроводната мрежа на за с. Руска бела.*

Водоснабдяване за с. Главаци и с. Ботуня: *За с. Главаци и с. Ботуня водоснабдяването се извършва от язовир „Сречeнска Бара"– гравитачно. Водата постъпва в напорните резервоари и хлорирането се осъществява с дозаторна помпа, след което водата постъпва във водопроводната мрежа.*

Водоснабдяване за с. Лик и с. Ослен Криводол:

с. Лик и с. Ослен Криводол водоснабдяването се извършва от "КИ Езерото - Брусен", което се намира в с. Брусен, но водата се ползва за водоснабдяване на с. Лик и с. Ослен Криводол. Водата от КИ Езерото – ВиК Враца – Брусен се обеззаразява в ПС и вдига за напорен резервоар Ослен Криводол и напорен резервоар Лик, след което водата постъпва във водопроводната мрежа на с. Лик и с. Ослен Криводол. Водата от "КИ Долен Рангел - Ослен Криводол" и "КИ Горен Рангел - Ослен Криводол" се ползват само при нужда.

Резултати контрол: Констатирани нарушения на ЗИ към обектите подлежащи на контрол за периода на 2024 г. – 1 бр.

При извършената проверка се установи следното:

1. Оградата на СОЗ пояс I около обект КИ Медковец - В и К Враца - Враца липсва. Липсва бодлива тел и бетонови блокчета.
2. Липсва табела по изискванията Наредба № 3/2000 г. за СОЗ

Предписания: издадено е 1 бр. Предписание № ЗП-01-56/13.11.2024 г. за провеждане на задължителни хигиенни противоепидемични мерки на обект "КИ Медковец-ВиК Враца-Враца". При извършена проверка по насочен здравен контрол е констатирано, че Предписанието е изпълнено в срок.

10. За периода 2024 г. заложените и утвърдени в мониторинговата програма проби и анализи на водата от зоната са изпълнени в пълен обем.

Взети проби: общо- 171, от тях: по МБ- 85; по ФХ- 85; по РК – 1 бр.
показатели обща бета-активност, обща алфа-активност и естествен уран 1 – тритий)

*Във връзка с изпълнение разпоредбите на Наредба № 9 за качеството на водата, предназначена за питейно-битови цели; Директива 2013/51/ЕВРАТОМ на Съвета от 22 октомври 2013 година за определяне на изисквания за защита на здравето на населението по отношение на радиоактивни вещества във водата, предназначена за консумация от човека; изречение четвърто от Позоваване 2 към Преамбюла на Директива (ЕС) 2020/2184 на Европейския Парламент и на Съвета от 16 декември 2020 година относно качеството на водата, предназначена за консумация от човека, чл. 4, параграф 1 и 2 и чл. 13, параграф 1 от същата Директива, и дадени от Министерство на здравеопазването указания с цел събиране и обобщаване на информация и визуализиране на действителната обстановка по отношение съдържанието на „тритий" в питейните води на крана при потребителя, за 2024 г., в рамките на провеждания контролен мониторинг от страна на РЗИ-Враца, е извършено пробонабиране на 11 лабораторни проби от **Големите Зони на водоснабдяване** и са изпратени/предоставени на НЦРРЗ за извършване на ЛК. Взета от зоната – 1 бр. проби от контролен пункт (младежки център „Иван Андрейчин"). Резултати от контрола:

Протокол за контрол на тритий във водата№WT19/31.10.2024 г. – идент. № на пробата WD 124 със заключение: Питейната вода отговаря на изискванията по параметър „тритий"

Резултати от проведен ЛК: През 2024 г. са установени следните несъответствия в качествата на водата за питейно-битови цели:

с. Брусен – 1 бр. несъответствие по остатъчен свободен хлор и коли форми.

Заключение: Качествата на водата за питейно-битови цели разпределяна в зона на водоснабдяване **06. Зона № 1-2-6*21-40-42-43-48** отговаря на изискванията на Наредба № 9 от 16 Март 2001 г.

ЗОНА НА ВОДОСНАБДЯВАНЕ 06. Зона № 3

1. Населени места или части от тях, включени в зоната на водоснабдяване:
   Гр. Бяла Слатина, с. Попица

2. Вид и наименование на водоизточниците, доставящи вода в зоната на водоснабдяване, свързано към водоснабдителната система в зоната на водоснабдяване:
„КИ Пишурата 1 – Бяла Слатина"
„КИ Пишурата 2 – Бяла Слатина"
„ШК 1 – ПС "Подем" – Бяла Слатина"
„ШК 2 – ПС "Подем" – Бяла Слатина"
„ШК 3 – ПС "Подем" – Бяла Слатина"
„ШК 4 – ПС "Подем" – Бяла Слатина"
„ШК 5 – ПС "Подем" – Бяла Слатина"
„ШК 6 – ПС "Подем" – Бяла Слатина"
„ШК 10 – ПС "Подем" – Бяла Слатина"
„ШК 12 – ПС "Подем" – Бяла Слатина"
ТК „Подем" № 2
ТК „ПС 1" № 1 – Алтимир

3. Общ обем (количество) вода, разпределяно в зоната на водоснабдяване ($м^3$/денонощие): **1051**

4. Съгласно разпределяният през годината обем вода, зоната се категоризира като
Голяма зона на водоснабдяване – зони на водоснабдяване с обем разпределяна или добивана вода > 1000 <= 10 000 m^3 ежедневно.

5. Общ брой на постоянно живущото население, свързано към водоснабдителната система в зоната на водоснабдяване: **13571**

6. Регистрация в ПР на ООП, контролирани от РЗИ-Враца, Разрешения за водовземане издадени от БДДР и Заповеди за учредяване на СОЗ

регистрация номер	водоизточник	населено място	разрешително водовземане басейнова дирекция	заповед за учредяване на СОЗ	забележка
0601002568	КИ "Пишурата" 1	гр. Бяла Слатина	11511367	СОЗ - 598/ 21.09.2021	3.8.2025
0601002578	ТК "Подем" № 2	гр. Бяла Слатина			
0601004648	ШК 1- ПС "Подем" - ВиК Враца - Бяла Слатина	гр. Бяла Слатина	11510392	СОЗ -255/ 02.06.2010	26.9.2034
0601004649	ШК 2 - ПС "Подем" - ВиК Враца - Бяла Слатина	гр. Бяла Слатина	11510392	СОЗ - 258/ 15.06.2010	26.9.2034
0601004650	ШК 3 - ПС "Подем" - ВиК Враца - Бяла Слатина	гр. Бяла Слатина	11510392	СОЗ - 260/ 29.06.2010	26.9.2034

0601004651	ШК 4 - ПС "Подем" - ВиК Враца - Бяла Слатина	гр. Бяла Слатина	11510392	СОЗ - 261/ 29.06.2010	26.9.2034
0601004652	ШК 5 - ПС "Подем" - ВиК Враца - Бяла Слатина	гр. Бяла Слатина	11510392	СОЗ - 262/ 13.07.2010	26.9.2034
0601004653	ШК 6 - ПС "Подем" - ВиК Враца - Бяла Слатина	гр. Бяла Слатина	11510392	СОЗ - 263/ 13.07.2010	26.9.2034
0601004654	ШК 10 - ПС "Подем" - ВиК Враца - Бяла Слатина	гр. Бяла Слатина	11510392	СОЗ - 266/ 09.09.2010	26.9.2034
0601004655	ШК 12 - ПС "Подем" - ВиК Враца - Бяла Слатина	гр. Бяла Слатина	11510392	СОЗ - 272/ 17.11.2010	26.9.2034
0601004965	КИ "Пишурата 2" - ВиК Враца - Бяла Слатина	гр. Бяла Слатина	11511368		3.8.2025
0601002579	ТК " ПС" I № 1	с. Алтимир			

7. Контролни пунктове за пробовземане – **6 (по два контролни пункта за с. Попица, за гр. Бяла Слатина 4 броя).** *Разпределени както следва: 1 – ООП, 1- ЗХР и ОТХ и 4 други.*

8. През 2024 г. по систематичен здравен контрол са извършени 12 проверки на водоизточниците и по 11 проверка на съоръженията за питейно-битово водоснабдяване и по спазване на санитарно-хигиенните изисквания в СОЗ около тях.

9. Водоснабдителни обекти, съоръжения за питейно-битово водоснабдяване регистрирани в ПР на ООП, контролирани от РЗИ Враца.

Регистр. номер на обекта	**Дата на регистрация**	**Обект**	**Населено място**
0604002530	2008-02-07	Помпена станция - "Пишурата"	гр. Бяла Слатина, м-т "Пишурата"
0604002531	2008-02-07	Централна помпена станция - "Подем"	гр. Бяла Слатина
0604002532	2008-02-07	Бункерна помпена станция - №1	гр. Бяла Слатина
0604002533	2008-02-07	Бункерна помпена станция - № 2	гр. Бяла Слатина
0604002534	2008-02-07	Бункерна помпена станция - № 3	гр. Бяла Слатина
0604002535	2008-02-07	Бункерна помпена станция - № 4	гр. Бяла Слатина
0604002536	2008-02-07	Бункерна помпена станция - № 5	гр. Бяла Слатина
0604002537	2008-02-07	Бункерна помпена станция - № 6	гр. Бяла Слатина
0604002538	2008-02-07	Бункерна помпена станция - № 10	гр. Бяла Слатина
0604002539	2008-02-07	Бункерна помпена станция - № 12	гр. Бяла Слатина
0604003742	2013-06-27	Напорен резервоар V=200 куб. м	гр. Бяла Слатина

Водоснабдяване за гр. Бяла Слатина и с. Попица: *Суровата вода от водоизточници - „КИ Пишурата 1 – Бяла Слатина", „КИ Пишурата 2 – Бяла Слатина", отива в ЦПС „Пишурата", тя вдига водата до Напорен резервоар V = 2000 куб. м. В ЦПС се обеззаразява водата с натриев хипохлорит автоматично.* Водата от водоизточниците – *„ШК 1 – ПС "Подем"– Бяла Слатина", „ШК 2 – ПС "Подем" – Бяла Слатина", „ШК 3 – ПС "Подем" – Бяла Слатина", „ШК 4 – ПС "Подем" – Бяла Слатина", „ШК 5 – ПС "Подем" – Бяла Слатина", „ШК 6 – ПС "Подем" – Бяла Слатина", „ШК 10 – ПС "Подем"*

– Бяла Слатина", „ШК 12 – ПС "Подем" – Бяла Слатина", чрез съответните БПС отива до Напорен резервоар V = 2000 куб. м, след което постъпва във водопроводната мрежа на гр. Бяла Слатина.

ТК „ПС 1" № 1 – Алтимир се ползва само при нужда за водоснабдяване на гр. Бяла Слатина.

Резултати контрол: Констатирани нарушения на ЗИ към обектите подлежащи на контрол за периода на 2024 г. – 4 бр.

При извършените проверки се установи следното:

- Оградата на СОЗ пояс I около обектите е разрушена, част от оградата липсва. Липсва бодлива тел и бетонови блокчета.
- Липсват табели по изискванията Наредба № 3/2000 г. за СОЗ

Издадени са 4 бр. Предписания за провеждане на задължителни хигиенни противоепидемични мерки, както следва:

- № ЗП-01- 8/ 07.03.2024 г. за „КИ Пишурата 1 – Бяла Слатина",
- № ЗП-01- 22/25.04.2024 г. за Помпена станция "Пишурата"
- № ЗП-01- 25/ 13.06.2024 г. за ТК „Подем" № 2
- № ЗП-01- 26/ 13.06.2024 г. за Напорен резервоар V = 2000 м³ гр. Бяла Слатина

При извършените проверки на насочен контрол е констатирано, че Предписанията са изпълнени в срок. За всички проверки има издадени констативни протоколи.

10. За периода 2024 г. заложените и утвърдени в мониторинговата програма проби и анализи на водата от зоната са изпълнени в пълен обем.

Взети проби: общо- 15, от тях: по МБ- 7; по ФХ- 7; по РК – 1 бр.

- За гр. Бяла Слатина 18.03.2024 г. — съответстват на изискванията Наредба № 9/2001 г. за качеството на водата
- За гр. Бяла Слатина 05.08.2024 г. — съответстват на изискванията Наредба № 9/2001 г. за качеството на водата
- За с. Попица 18.03.2024 г. — съответстват на изискванията Наредба № 9/2001 г. за качеството на водата
- За с. Попица 05.08.2024 г. — съответстват на изискванията Наредба № 9/2001 г. за качеството на водата

Резултати от проведен ЛК: През 2024 г. не са установени несъответствия в качествата на водата за питейно-битови цели.

*Във връзка с изпълнение разпоредбите на Наредба № 9 за качеството на водата, предназначена за питейно-битови цели; Директива 2013/51/ЕВРАТОМ на Съвета от 22 октомври 2013 година за определяне на изисквания за защита на здравето на населението по отношение на радиоактивни вещества във водата, предназначена за консумация от човека; изречение четвърто от Позоваване 2 към Преамбюла на Директива (ЕС) 2020/2184 на Европейския Парламент и на Съвета от 16 декември 2020 година относно качеството на водата, предназначена за консумация от човека, чл. 4, параграф 1 и 2 и чл. 13, параграф 1 от същата Директива, и дадени от Министерство на здравеопазването указания с цел събиране и обобщаване на информация и визуализиране на действителната обстановка по отношение съдържанието на „тритий" в питейните води на крана при потребителя, за 2024 г., в рамките на провеждания контролен мониторинг от страна на РЗИ-Враца, е извършено пробонабиране на 11 лабораторни проби от **Големите Зони на водоснабдяване** и са изпратени/предоставени на НЦРРЗ за извършване на ЛК. Взета от зоната – 1 бр. проби от контролен пункт (ПАГ „Н. Вапцаров" гр. Бяла Слатина). Резултати от контрола:

Протокол за контрол на тритий във водата№WT19/31.10.2024 г. – идент. № на пробата WD 122 със заключение: Питейната вода отговаря на изискванията по параметър „тритий"

Заключение: Качествата на водата за питейно-битови цели разпределяна в зона на водоснабдяване **06. Зона № 3** отговаря на изискванията на Наредба № 9 от 16 Март 2001 г.

ЗОНА НА ВОДОСНАБДЯВАНЕ 06. Зона № 4

1. Населени места или части от тях, включени в зоната на водоснабдяване: **гр. Оряхово, с. Селановци, с. Лесковец**

2. Вид и наименование на водоизточниците, доставящи вода в зоната на водоснабдяване, свързано към водоснабдителната система над 1000 m³: **кл "Раней"**

3. Регистрация в ПР на ООП, контролирани от РЗИ-Враца, Разрешения за водовземане издадени от БДДР и Заповеди за учредяване на СОЗ

регистрация Номер дата	**водоизточник**	**населено място**	**разрешително възобновяване басейнова дирекция**	**заповед за учредяване на СОЗ**	**забележка**
0601001931	Кладенец "Раней"	с. Селановци,	11610618/ 19.01.11	СОЗ-319/ 20.10.2011	разреш. на общ. Оряхово /валидно до 19.01.2036г./

4. Общ обем (количество) вода, разпределяно в зоната на водоснабдяване (м3/денонощие): **979**

5. Общ брой на постоянно живущото население, свързано към водоснабдителната система в зоната на водоснабдяване: **9028**

6. Съгласно разпределяният през годината обем вода, зоната се категоризира като: **Голяма зона на водоснабдяване** *–(Големите зони на водоснабдяване осигуряват повече от 1 000 m³ вода средно на ден или обслужват повече от 5 000 души.)*

7. Контролни пунктове за пробовземане - **7** *Разпределени, както следва: 3 – административни сгради, 2- обекти за търговия с храни 2 обекта предоставящи услуги.*

8. През 2024 г. по систематичен здравен контрол са извършени 1 проверки на водоизточниците и 6 проверки на съоръженията за питейно-битово водоснабдяване и по спазване на санитарно-хигиенните изисквания в СОЗ около тях.

9. Водоснабдителни обекти, съоръжения за питейно-битово водоснабдяване регистрирани в ПР на ООП, контролирани от РЗИ Враца.

Регистр. номер на обекта	Дата на регистрация	Обект	Населено място
0604001910	2006-05-23	Помпена станция - "Раней"	гр. Оряхово,

0604001911	2006-05-23	Помпена станция Оряхово II	гр. Оряхово,
0604001912	2006-05-23	Помпена станция - Оряхово III	гр. Оряхово,
0604001913	2006-05-23	Помпена станция - Оряхово IV	гр. Оряхово,
0604003560	2012-03-05	Напорен резервоар V=440 куб.м средна зона за с.Селановци	с. Лесковец, поземлен имот № 000111
0604005272	2022-09-19	Водоем "Средна зона" до 500 куб.м., гр. Оряхово	гр. Оряхово, имот № 000055, землище Оряхово, местност "Кралицата"

От кладенец Раней суровата вода чрез Помпена станция - "Раней" се препраща към Помпена станция Оряхово II, където се извършва обеззаразяване на водата с натриев хипохлорит.

От Помпена станция Оряхово II водата се препраща към Напорен резервоар V=440 куб. м средна зона за с. Селановци за част от с. Лесковец – висока зона и към преходни помпени станции: Помпена станция - Оряхово III и Помпена станция - Оряхово IV.

От Помпена станция Оряхово III с ЧР 100 куб. м. водата се препраща Водоем "Средна зона" до 500 куб. м., гр. Оряхово за средна и восока зона на гр. Оряхово.

От Помпена станция - Оряхово IV с НР 740 куб.м. водата се препраща за с. Селановци и част от средна зона гр. Оряхово и НР 240 куб. м. за средна зона гр. Оряхово (център).

СОЗ – пояс 1 ограден, заключен, маркиран и поддържан в добро хигиенно състояние.

Резултати контрол: Не са констатирани нарушения на ЗИ към обектите подлежащи на контрол за периода на 2024г.

10. За периода 2024 г. заложените и утвърдени в мониторинговата програма проби и анализи на водата от зоната са изпълнени в пълен обем.

Взети проби: общо- 22, от тях: по МБ- 8; по ФХ- 9; пестициди -1; по РК – 3 (2- по показатели обща бета-активност, обща алфа-активност и естествен уран 1 – тритий)

*Във връзка с изпълнение разпоредбите на Наредба № 9 за качеството на водата, предназначена за питейно-битови цели; Директива 2013/51/ЕВРАТОМ на Съвета от 22 октомври 2013 година за определяне на изисквания за защита на здравето на населението по отношение на радиоактивни вещества във водата, предназначена за консумация от човека; изречение четвърто от Позоваване 2 към Преамбюла на Директива (ЕС) 2020/2184 на Европейския Парламент и на Съвета от 16 декември 2020 година относно качеството на водата, предназначена за консумация от човека, чл. 4, параграф 1 и 2 и чл. 13, параграф 1 от същата Директива, и дадени от Министерство на здравеопазването указания с цел събиране и обобщаване на информация и визуализиране на действителната обстановка по отношение съдържанието на „тритий" в питейните води на крана при потребителя, за 2024 г., в рамките на провеждания контролен мониторинг от страна на РЗИ-Враца, е извършено пробонабиране на 11 лабораторни проби от **Големите Зони на водоснабдяване** и са изпратени/предоставени на НЦРРЗ за извършване на ЛК. Взета от зоната – 1 бр. проби от контролен пункт (автомивка-ул. „Арх. Цолов" 96). Резултати от контрола:

Протокол за контрол на тритий във водата№WT19/31.10.2024 г. – идент. № на пробата WD 117 със заключение: Питейната вода отговаря на изискванията по параметър „тритий"

Резултати от проведен ЛК: През 2024 г. не са установени несъответствия в качествата на водата за питейно-битови цели.

Заключение: Качествата на водата за питейно-битови цели разпределяна в зона на водоснабдяване **06. Зона № 68-70-74** отговаря на изискванията на Наредба № 9 от 16 Март 2001г.

ЗОНА НА ВОДОСНАБДЯВАНЕ 06. Зона № 5-72-73

1. Населени места или части от тях, включени в зоната на водоснабдяване: **гр. Козлодуй, с. Хърлец, с. Гложене**

Вид и наименование на водоизточниците, доставящи вода в зоната на водоснабдяване, свързано към водоснабдителната система над 1000 m³:

"ШК Раней №1 - Козлодуй",
"ШК Раней №2 - Козлодуй",
"ШК Раней №3 - Козлодуй",
ТК "Полето-двор" №6,
ТК "Полето-двор" №7,
Тръбен кладенец - Гложене 1

2. Общ обем (количество) вода, разпределяно в зоната на водоснабдяване (м3/денонощие): **2085**

3. Общ брой на постоянно живущото население, свързано към водоснабдителната система в зоната на водоснабдяване: **17603**

4. Регистрация в ПР на ООП, контролирани от РЗИ-Враца, Разрешения за водовземане издадени от БДДР и Заповеди за учредяване на СОЗ

регистрация					
Номер дата	**водоизточник**	**Населено място**	**разрешително възобновяване басейнова дирекция**	**заповед за учредяване на СОЗ**	**забележка**
0601004680	ШК Раней №1 - ВиК Враца - Козлодуй	гр. Козлодуй,	11510299/ 5.10.2009		до 2034 г.
0601004681	ШК Раней №2 - ВиК Враца - Козлодуй	гр. Козлодуй,	11510299/ 5.10.2009		до 2034 г.
0601004682	ШК Раней №3 - ВиК Враца - Козлодуй	гр. Козлодуй,	11510299/ 5.10.2009		до 2034 г.
0601001903	ТК "Полето-двор" № 6	с. Гложене,	11511573/ 15.5.2024		17.5.2049
0601001904	ТК "Полето-двор" № 7	с. Гложене,	11511573/ 15.5.2024		17.5.2049
0601003791	Тръбен кладенец - Гложене 1	с. Гложене, ПИ 518002			

5. Съгласно разпределяният през годината обем вода, зоната се категоризира като: **Голяма зона на водоснабдяване** – зона на водоснабдяване с обем разпределяна или добивана вода > 1000 <= 10 000 m³ ежедневно.

(Големите зони на водоснабдяване осигуряват повече от 1 000 m³ вода средно на ден или обслужват повече от 5 000 души.)

6. Контролни пунктове за пробовземане – **7 (*три контролни пункта за гр. Козлодуй и по два контролни пункта за с. Гложене и с. Хърлец*).** *Разпределени, както следва: – 1- ООП, 1- ЗХР и 1- ОТХ и 4 други.*

7. През 2024 г. по систематичен здравен контрол са извършени 6 проверки на водоизточниците и 8 проверки на съоръженията за питейно-битово водоснабдяване и по спазване на санитарно-хигиенните изисквания в СОЗ около тях (пояс 1). По насочен здравен контрол извършена 1 проверка (ЦВ и водоеми Хърлец) с организирано пробонабиране на сурова вода и обеззаразена.

8. Водоснабдителни обекти, съоръжения за питейно-битово водоснабдяване регистрирани в ПР на ООП, контролирани от РЗИ Враца.

Регистр. номер на обекта	Дата на регистрация	Обект	Населено място
0604003792	2013-11-18	Хлораторна станция	гр. Козлодуй, ПИ 713
0604003607	2012-06-27	Напорен водоем 2 х 2000 куб.м при Хлораторна станция	гр. Козлодуй, ПИ 713
0604003608	2012-06-27	Напорен водоем 450 куб.м при Хлораторна станция	гр. Козлодуй, ПИ 713
0604003609	2012-06-27	Напорен водоем 750 куб.м при Хлораторна станция	гр. Козлодуй, ПИ 713
0604003610	2012-06-27	Напорен водоем 750 куб.м	с. Хърлец, ПИ 260
0604003611	2012-06-27	Напорен водоем 2 х 1500 куб.м	с. Хърлец, ПИ 517
0604003612	2012-06-27	Кула водоем	с. Гложене,
0604001888	2006-05-22	Централна помпена станция	с. Гложене,

Суровата вода от водоизточници - ШК Раней №1 - ВиК Враца – Козлодуй и ШК Раней №3 - ВиК Враца чрез помпи се изтласкат към ЦХС и Напорен водоем 2 х 2000 куб.м., Напорен водоем 450 куб.м и Напорен водоем 750 куб.м при Хлораторна станция (на принципа на скачени съдове), следва обеззаразяване с натриев хипохлорит на водата и от там на три лъча водопроводи: за гр. Козлодуй, за АЕЦ Козлодуй и Хърлец обзорно (Напорен водоем 750 куб.м и Напорен водоем 2 х 1500 куб.м), където се извършва преходно хлориране и се подава вода за с. Хърлец и с. Гложене.

ШК Раней №2 - ВиК Враца – Козлодуй не се експлоатира-установено несъответствие на качествата на питейната вода с възможни неблагоприятни ефекти върху здравето на хората по показател-хром. При норма 50 µg/l доказани стойности 88 µg/l чрез лабораторен контрол. Заповед за спиране експлоатация на водоизточника № ОЗ-112/24.07.2027г. на директора на РЗИ Враца, считано от 27.04.2017г.

Водоизточници намиращи се на територията на с. Гложене - ТК "Полето-двор" № 6, ТК "Полето-двор" № 7 и Тръбен кладенец - Гложене 1 2024 г. не са експлоатирани и не е имало водочерпене.

Кула водоем чрез вода доставяна чрез Хърлец обзорно постъпва водопроводната мрежа и захранва част от с. Гложене.

Резултати контрол: Не са констатирани нарушения на ЗИ към обектите подлежащи на контрол за периода на 2024г.

9. За периода 2024 г. заложените и утвърдени в мониторинговата програма проби и анализи на водата от зоната са изпълнени в пълен обем.

Взети проби: общо-28, от тях: по МБ- 8; по ФХ- 8 (общо група А и Б) и ФХ- по показател хром -5 от контролни пунктове, 2- от водоизточници и 1 от напорен резервоар; по РК – 4 (параметрични показатели: обща бета активност, обща алфа активност, естествен уран - 1; по показател тритий – 3)

*Във връзка с изпълнение разпоредбите на Наредба № 9 за качеството на водата, предназначена за питейно-битови цели; Директива 2013/51/ЕВРАТОМ на Съвета от 22 октомври 2013 година за определяне на изисквания за защита на здравето на населението по отношение на радиоактивни вещества във водата, предназначена за консумация от човека; изречение четвърто от Позоваване 2 към Преамбюла на Директива (ЕС) 2020/2184 на Европейския Парламент и на Съвета от 16 декември 2020 година относно качеството на водата, предназначена за консумация от човека, чл. 4, параграф 1 и 2 и чл. 13, параграф 1 от същата Директива, и дадени от Министерство на здравеопазването указания с цел събиране и обобщаване на информация и визуализиране на действителната обстановка по отношение съдържанието на „тритий" в питейните води на крана при потребителя, за 2024 г., в рамките на провеждания контролен мониторинг от страна на РЗИ-Враца, е извършено пробонабиране на 11 лабораторни проби от **Големите Зони на водоснабдяване** и са изпратени/предоставени на НЦРРЗ за извършване на ЛК. Взети от зоната – 3 бр. проби от контролен пункт (детска градина, училище, административна сграда). Резултати от контрола:

Протокол за контрол на тритий във водата№WT19/31.10.2024 г. – идент. № на пробата WD 119, WD 120 и WD 121 със заключение: Питейната вода отговаря на изискванията по параметър „тритий"

Резултати от проведен ЛК (контролен мониторинг РЗИ-Враца): През 2024 г. са установени несъответствия в качествата на водата за питейно-битови цели по показател хром

Населено място	Контролен пункт	Измерена стойност	Норма	Заявка за контрол	Доклад за контрол	Протокол от контрол на питейни води
гр. Козлодуй	Ул. „Ломска"	52 µg/l	50 µg/l	ЛИ-02-243/ 26.11.2024г.	№0387/ 29.11.2024 г.	№ДЗК-1485-В/ 29.1.2024 г.
с. Гложене	Ул. „Ленин"	62 µg/l	50 µg/l	ЛИ-02-243/ 26.11.2024г.	№0389/ 29.11.2024 г.	№ДЗК-1487-В/ 29.1.2024 г.

При извършени контролни пробонабирания, не се установяват стойности по показател „хром" над максималните, съгласно изискванията на Наредба №9 от 16 март 2001г.

Организирано и проведено повторно-контролно пробовземане в присъствие на ВиК оператора от контролните пунктове в населените места в зоната на водоснабдяване и извършване на насочен контрол в т.ч. и пробовземане вода от ЦВ и водоеми Хърлец обзорно.

Населено място	Контролен пункт	Измерена стойност	Норма	Заявка за контрол	Доклад за контрол	Протокол от контрол на питейни води
с. Гложене	бензиностанция	48 µg/l	50 µg/l	ЛИ-02-250/ 03.12.2024г.	№0400/ 05.12.2024 г.	№ДЗК-1485-В/ 05.12.2024 г.
с. Гложене	бензиностанция	49 µg/l	50 µg/l	ЛИ-02-256/ 05.12.2024г.	№0405/ 09.12.2024 г.	№ДЗК-1533-В/ 09.12.2024 г.
с. Гложене	Ул. „Ленин"	48 µg/l	50 µg/l	ЛИ-02-256/ 05.12.2024г.	№0405/ 09.12.2024 г.	№ДЗК-1534-В/ 09.12.2024 г.
гр. Козлодуй	Ул. „Хр. Ботев"	33 µg/l	50 µg/l	ЛИ-02-254/ 05.12.2024г.	№0403/ 09.12.2024 г.	№ДЗК-1528-В/ 09.12.2024 г.
гр. Козлодуй	Ул. „Ломска"	52 µg/l	50 µg/l	ЛИ-02-254/	№0403/	№ДЗК-1529-В/

				05.12.2024г.	09.12.2024 г.	09.12.2024 г.
гр. Козлодуй	ШК Раней 1	55,0 µg/l	50 µg/l	ЛИ-02-253/ 05.12.2024г.	№0402/ 09.12.2024 г.	№ДЗК-1527-В/ 09.12.2024 г.
гр. Козлодуй	ШК Раней 3	16 µg/l	50 µg/l	ЛИ-02-253/ 05.12.2024г.	№0402/ 09.12.2024 г.	№ДЗК-1528-В/ 09.12.2024 г.
с.Хърлец	Водоем4х500м^3	39 µg/l	50 µg/l	ЛИ-02-255/ 05.12.2024г.	№0404/ 09.12.2024 г.	№ДЗК-1531-В/ 09.12.2024 г.
с.Хърлец	ЦНСТ	48 µg/l	50 µg/l	ЛИ-02-255/ 05.12.2024г.	№0404/ 09.12.2024 г.	№ДЗК-1533-В/ 09.12.2024 г.

От мониторинга извършен от „ВиК" ООД Враца не се установяват стойности по показател „хром" над максималните, съгласно изискванията на Наредба №9 от 16 март 2001г.

Заключение: Качествата на водата за питейно-битови цели разпределяна в зона на водоснабдяване **06. Зона № 5-72-73** отговаря на изискванията на Наредба № 9 от 16 Март 2001г.

ЗОНА НА ВОДОСНАБДЯВАНЕ 06. Зона № 7*53-11-13-15-16-53-60

1. Населени места или части от тях, включени в зоната на водоснабдяване:
с. Тишевица, с. Буковец, с. Соколаре, с. Комарево, с. Вировско, с. Горно Пещене, с. Мраморен, с. Веслец, с. Баница, с. Голямо Пещене, с. Мало Пещене, с. Бъркачево, с. Враняк, с. Търнак
2. Вид и наименование на водоизточниците, доставящи вода в зоната на водоснабдяване, свързано към водоснабдителната система в зоната на водоснабдяване:
ТК „Фазанария" № 5
ТК „Фазанария" № 6
ТК „Фазанария" № 7
„ТК-ВиК Враца – Мраморен"
Кап. „Речка"
КИ Банята – ВиК Враца – Баница
Кап. „Три чешми"
ТК 1 – ВиК Враца- Голямо Пещене
ШК Козя Брада - Търнак
3. Общ обем (количество) вода, разпределяно в зоната на водоснабдяване (м^3/денонощие): **561**
4. Съгласно разпределяният през годината обем вода, зоната се категоризира като
Голяма зона на водоснабдяване – зони на водоснабдяване с обем разпределяна или добивана вода > 1000 <= 10 000 m^3 ежедневно.
5. Общ брой на постоянно живущото население, свързано към водоснабдителната система в зоната на водоснабдяване: **7688**
6. Регистрация в ПР на ООП, контролирани от РЗИ-Враца, Разрешения за водовземане издадени от БДДР и Заповеди за учредяване на СОЗ

Регистр. номер на обекта	Дата на регистрация	Обект	Населено място
0604002547	2008-02-08	Централна помпена станция - Буковец II	с. Буковец,
0604002549	2008-02-08	Централна помпена станция	с. Бъркачево,
0604002550	2008-02-08	Бункерна помпена станция - № 5	с. Бъркачево,
0604002561	2008-02-08	Централна помпена станция	с. Комарево,
0604002562	2008-02-08	Бункерна помпена станция - № 6	с. Комарево,
0604002563	2008-02-08	Бункерна помпена станция - № 7	с. Комарево,
0604002567	2008-02-08	Помпена станция	с. Търнак,
0604003737	2013-06-27	Напорен резервоар V=200 куб. м	с. Буковец,
0604003743	2013-06-27	Напорен резервоар V= 200 куб. м	с. Комарево,
0604003744	2013-06-27	Водонапорна кула V=200 куб. м	с. Соколаре,
0604003746	2013-06-27	Напорен резервоар V=160 куб. м	с. Бъркачево
0604003748	2013-06-27	Напорен резервоар V= 160 куб. м	с. Враняк,
0604003751	2013-06-27	Водонапорна кула V=200 куб. м	с. Търнак,
0604002107	2006-09-12	Централна помпена станция - Баница	с. Баница,
0604002110	2006-09-12	Централна помпена станция	с. Голямо Пещене
0604002114	2006-09-18	Бункерна помпена станция № 1	с. Голямо Пещене,
0604002120	2006-09-18	Помпена станция	с. Мало Пещене,
0604002121	2006-09-18	Помпена станция	с. Мраморен,
0604002126	2006-09-18	Помпена станция	с. Тишевица,
0604004024	2015-11-05	Напорен резервоар V= 160 куб. м	с. Тишевица,
0604004026	2015-11-05	Напорен резервоар V = 80 куб. м	с. Веслец,
0604004027	2015-11-05	Напорен резервоар V= 60 куб. м	с. Веслец,
0604004031	2015-11-05	Напорен резервоар V = 280 куб. м	с. Мраморен,
0604004033	2015-11-05	Напорен резервоар V= 160 куб. м	с. Мало Пещене,
0604004034	2015-11-05	Напорен резервоар V = 300 куб .м	с. Голямо Пещене,
0604004035	2015-11-05	Напорен резервоар V = 300 куб. м	с. Баница,

7. Контролни пунктове за пробовземане – **28 (по два контролни пункта за всяко населено място).** *Разпределени както следва: 0 – ООП, 7- ЗХР и ОТХ и 27 други.*

8. През 2024 г. по систематичен здравен контрол са извършени 9 проверки на водоизточниците и по 26 проверки на съоръженията за питейно-битово водоснабдяване и по спазване на санитарно-хигиенните изисквания в СОЗ около тях.

9. Водоснабдителни обекти, съоръжения за питейно-битово водоснабдяване регистрирани в ПР на ООП, контролирани от РЗИ Враца.

Регистр. номер на обекта	Дата на регистрация	Обект	Населено място
0604002547	2008-02-08	Централна помпена станция - Буковец II	с. Буковец,
0604002549	2008-02-08	Централна помпена станция	с. Бъркачево,
0604002550	2008-02-08	Бункерна помпена станция - № 5	с. Бъркачево,

0604002561	2008-02-08	Централна помпена станция	с. Комарево,
0604002562	2008-02-08	Бункерна помпена станция - № 6	с. Комарево,
0604002563	2008-02-08	Бункерна помпена станция - № 7	с. Комарево,
0604002567	2008-02-08	Помпена станция	с. Търнак,
0604003737	2013-06-27	Напорен резервоар V=200 куб. м	с. Буковец,
0604003743	2013-06-27	Напорен резервоар V= 200 куб. м	с. Комарево,
0604003744	2013-06-27	Водонапорна кула V=200 куб. м	с. Соколаре,
0604003746	2013-06-27	Напорен резервоар V=160 куб. м	с. Бъркачево
0604003748	2013-06-27	Напорен резервоар V= 160 куб. м	с. Враняк,
0604003751	2013-06-27	Водонапорна кула V=200 куб. м	с. Търнак,
0604002107	2006-09-12	Централна помпена станция - Баница	с. Баница,
0604002110	2006-09-12	Централна помпена станция	с. Голямо Пещене
0604002114	2006-09-18	Бункерна помпена станция № 1	с. Голямо Пещене,
0604002120	2006-09-18	Помпена станция	с. Мало Пещене,
0604002121	2006-09-18	Помпена станция	с. Мраморен,
0604002126	2006-09-18	Помпена станция	с. Тишевица,
0604004024	2015-11-05	Напорен резервоар V= 160 куб. м	с. Тишевица,
0604004026	2015-11-05	Напорен резервоар V = 80 куб. м	с. Веслец,
0604004027	2015-11-05	Напорен резервоар V= 60 куб. м	с. Веслец,
0604004031	2015-11-05	Напорен резервоар V = 280 куб. м	с. Мраморен,
0604004033	2015-11-05	Напорен резервоар V= 160 куб. м	с. Мало Пещене,
0604004034	2015-11-05	Напорен резервоар V = 300 куб .м	с. Голямо Пещене,
0604004035	2015-11-05	Напорен резервоар V = 300 куб. м	с. Баница,

Водоснабдяването в тази зона е от следните водоизточници:

Суровата вода от водоизточници - ТК „Фазанария" № 5, ТК „Фазанария" № 6, ТК „Фазанария" № 7 със съответните БПС № 5, БПС № 6 и БПС № 7 се намират в землището на с. Бъркачево и с. Комарево, но водата от трите тръбни кладенци се обеззаразява автоматично с натриев хипохлорит в ЦПС с. Комарево и в ЦПС с. Бъркачево, водата се вдига до съответните Напорени резервоари и се включва във водопроводната мрежа на с. Комарево, с. Соколаре, с. Буковец, с. Тишевица, с. Баница, с. Мраморен, с. Вировско, с. Горно Пещене, с. Веслец, Бъркачево и с. Враняк.

За с. Мраморен има „ТК-ВиК Враца – Мраморен", който се ползва при нужда.

За с. Баница има КИ Банята – ВиК Враца – Баница и Кап. „Три чешми", водата се обеззаразява в ЦПС автоматично и отива в Напорен резервоар V = 300 куб. м, след това се включва във водопроводната мрежа на с. Баница

За с. Голямо Пещене и с. Мало Пещене- суровата вода от ТК 1 – ВиК Враца- Голямо Пещене, чрез БПС № 1 се обеззаразява автоматично с натриев хипохлорит в ЦПС и отива в Напорен резервоар V = 300 куб .м с. Голямо Пещене и Напорен резервоар V= 160 куб. м с. Мало Пещене.

За с. Търнак – суровата вода от ШК Козя Брада – Търнак се обеззаразява в ПС с. Търнак, автоматично с натриев хипохлорит, след това постъпва в напорен резервоар с. Търнак и се включва във водопроводната мрежа на с. Търнак.

Резултати контрол: Констатирани нарушения на ЗИ към обектите подлежащи на контрол за периода на 2024 г. – 2 бр.

При извършените проверки се установи следното:

- Оградата на СОЗ пояс I около обектите е разрушена, част от оградата липсва. Липсва бодлива тел и бетонови блокчета.
- Липсват табели по изискванията Наредба № 3/2000 г. за СОЗ

Издадени са 2 бр. Предписания за провеждане на задължителни хигиенни противоепидемични мерки, както следва:

- № ЗП-01- 52/31.10.2024 г. за ШК „Козя брада" – ВиК Враца – Търнак
- № ЗП-01- 53/31.10.2024 г. за Водонапорна кула V=200 куб. м в с. Търнак

При извършените проверки на насочен контрол е констатирано, че Предписанията са изпълнени в срок. За всички проверки има издадени констативни протоколи.

10. За периода 2024 г. заложените и утвърдени в мониторинговата програма проби и анализи на водата от зоната са изпълнени в пълен обем.

Взети проби: общо- 59, от тях: по МБ- 29; по ФХ- 29; по РК – 1 бр.

Резултати от проведен ЛК: През 2024 г. са установени следните несъответствия в качествата на водата за питейно-битови цели:

С. Веслец – 1 бр. несъответствие по показатели: остатъчен свободен хлор и коли форми.

Издадено е Предписание № ЗП-01- 19/15.04.2024 г. за с. Веселец. Пробите са повторени. Предписанието е изпълнено.

С. Мраморен – 2 бр. несъответствие по показател нитрати

С. Голямо Пещене – 1 бр. несъответствие по показател нитрати

С. Мало Пещене – 1 бр. несъответствие по показател нитрати.

За с. Мраморен, с. Голямо Пещене и с. Мало Пещене е издадено е Предписание № ЗП-01-21/15.04.2024 г. Тези села са с отклонения по показател нитрати.

С. Горно Пещене – 1 бр. остатъчен свободен хлор и коли форми. Издадено е Предписание № ЗП-01- 20/15.04.2024 г. за с. Горна Пещене. Пробите са повторени. Предписанието е изпълнено.

Издадени са 3 бр. Предписания за провеждане на задължителни хигиенни противоепидемични мерки във връзка с несъответствия в качествата на водата за питейно-битови цели.

*Във връзка с изпълнение разпоредбите на Наредба № 9 за качеството на водата, предназначена за питейно-битови цели; Директива 2013/51/ЕВРАТОМ на Съвета от 22 октомври 2013 година за определяне на изисквания за защита на здравето на населението по отношение на радиоактивни вещества във водата, предназначена за консумация от човека; изречение четвърто от Позоваване 2 към Преамбюла на Директива (ЕС) 2020/2184 на Европейския Парламент и на Съвета от 16 декември 2020 година относно качеството на водата, предназначена за консумация от човека, чл. 4, параграф 1 и 2 и чл. 13, параграф 1 от същата Директива, и дадени от Министерство на здравеопазването указания с цел събиране и обобщаване на информация и визуализиране на действителната обстановка по отношение съдържанието на „тритий" в питейните води на крана при потребителя, за 2024 г., в рамките на провеждания контролен мониторинг от страна на РЗИ-Враца, е извършено пробонабиране на 11 лабораторни проби от **Големите Зони на водоснабдяване** и са изпратени/предоставени на НЦРРЗ за извършване на ЛК. Взета от зоната – 1 бр. проби от контролен пункт (с. Баница - център). Резултати от контрола:

Протокол за контрол на тритий във водата№WT19/31.10.2024 г. – идент. № на пробата WD 123 със заключение: Питейната вода отговаря на изискванията по параметър „тритий"

Заключение: Качествата на водата за питейно-битови цели разпределяна в зона на водоснабдяване **06. Зона № 7*53-11-13-15-16-53-60**, от общо 59 проби, не отговарят 6 проби или 89,8 % е процента на съответствие, съгласно изискванията на Наредба № 9 от 16 Март 2001 г.

ЗОНА НА ВОДОСНАБДЯВАНЕ 06. Зона № 21-22-29

1. Населени места или части от тях, включени в зоната на водоснабдяване: **гр. Криводол, с. Пудрия, с. Краводер, с. Голямо Бабино, с. Уровене**
2. Вид и наименование на водоизточниците, доставящи вода в зоната на водоснабдяване, свързано към водоснабдителната система в зотата на водоснабдяване:

КИ Стара мътница с.Краводер
,,КИ Нова Мътница – Главаци
Кап . ,,Уличника'' периодично
Кап. ,,Орешака'' – периодично
Кап. ,,Стублицата'' – периодично

3. Регистрация в ПР на ООП, контролирани от РЗИ-Враца, Разрешения за водовземане издадени от БДДР и Заповеди за учредяване на СОЗ

Регистрация номер	водоизточник	населено място	разрешително водовземане басейнова дирекция	заповед за учредяване на СОЗ	забележка
0601004979	"КИ Нова Мътница - В и К Враца - Главаци"	с. Главаци,	11511388		26.10.2025
0601001768	Каптаж "Орешака"	с. Уровене,	няма		
0601001770	Каптаж "Улечника"	с. Уровене,	няма		
0601001771	Каптаж "Стублицата"	с. Уровене,	няма		

4. Общ обем (количество) вода, разпределяно в зоната на водоснабдяване (м3/денонощие): **450**
5. Общ брой на постоянно живущото население, свързано към водоснабдителната система в зоната на водоснабдяване: **5051**
6. Съгласно разпределяният през годината обем вода, зоната се категоризира като: **Голяма зона на водоснабдяване** *–(Големите зони на водоснабдяване осигуряват повече от 1 000 m³ вода средно на ден или обслужват повече от 5 000 души.)*
7. Контролни пунктове за пробовземане – **10 (по два контролни пункта за всяко населено място).** *Разпределени, както следва: – ООП -1- ЗХР- 1 и ОТХ и 8 други.*

8. През 2024 г. по систематичен здравен контрол са извършени 4 проверки на водоизточниците и 4 проверки на съоръженията за питейно-битово водоснабдяване и по спазване на санитарно-хигиенните изисквания в СОЗ около тях.

9. Водоснабдителни обекти, съоръжения за питейно-битово водоснабдяване регистрирани в ПР на ООП, контролирани от РЗИ Враца.

Регистр. номер на обекта	Дата на регистрация	Обект	Адрес на обекта	Община
0601001761	2006-05-03	Каптаж "Манастирски дол" № 1	с. Ракево,	Криводол
0601001762	2006-05-03	Каптаж "Манастирски дол" № 2	с. Ракево,	Криводол
0601001763	2006-05-03	Каптаж "Манастирски дол" № 3	с. Ракево,	Криводол
0604001750	2006-05-03	Помпена станция	гр. Криводол,	Криводол

Суровата вода от водоизточници – *КИ Нова Мътница захранва четири населени места гравитачно*: **гр. Криводол, с. Пудрия, с. Краводер, с. Голямо Бабино с. Уровене,** като хлорирането се извършва с натриев хипохлорит. Има изградено хлорно помещение и хлорирането става директно във водопровода. Налична санитарно-охранителна зона. Вратите се заключват. Единствено село Уровене черпи вода и от Каптаж Орешака при необходимост, след което водата се измешва с тази от КИ Нова Мътница и постъпва в наличните 3 бр. Напорни резервоари в с. Уровене и се дохлорира в тях при необходимост. След което водата се изпраща във водопроводната мрежа на с.Уровене. В останалите населени места водата водата постъпва гравитачно във водопроводната мрежа. Останалите Каптажи не се използват за момента.

Помпента станция в град Криводол не се използва, поддържа се въпреки това. Има изградена санитарно-охранителна зона.

Издадено е едно предписание през 2024г., за почистване и окосяване от диворастящи храсти.

Резултати контрол: Не са констатирани нарушения на ЗИ към обектите подлежащи на контрол за периода на 2024г.

Предписания:1 бр.

Заповеди: не са издавани

10. За периода 2024 г. заложените и утвърдени в мониторинговата програма проби и анализи на водата от зоната са изпълнени в пълен обем.

Взети проби: общо- 25, от тях: по МБ- 12; по ФХ- 12; РК-1

*Във връзка с изпълнение разпоредбите на Наредба № 9 за качеството на водата, предназначена за питейно-битови цели; Директива 2013/51/ЕВРАТОМ на Съвета от 22 октомври 2013 година за определяне на изисквания за защита на здравето на населението по отношение на радиоактивни вещества във водата, предназначена за консумация от човека; изречение четвърто от Позоваване 2 към Преамбюла на Директива (ЕС) 2020/2184 на Европейския Парламент и на Съвета от 16 декември 2020 година относно качеството на водата, предназначена за консумация от човека, чл. 4, параграф 1 и 2 и чл. 13, параграф 1 от същата Директива, и дадени от Министерство на здравеопазването указания с цел събиране и обобщаване на информация и визуализиране на действителната обстановка по отношение съдържанието на „тритий" в питейните води на крана при потребителя, за 2024 г., в рамките на провеждания контролен мониторинг от страна на РЗИ-Враца, е извършено пробонабиране на 11 лабораторни проби от **Големите Зони на водоснабдяване** и са изпратени/предоставени

на НЦРРЗ за извършване на ЛК. Взета от зоната – 1 бр. проби от контролен пункт (гр. Криводол, ул. Христо Смирненски" 2).

Протокол за контрол на тритий във водата№WT19/31.10.2024 г. – идент. № на пробата WD125 със заключение: Питейната вода отговаря на изискванията по параметър „тритий"

Резултати от проведен ЛК: През 2024 г. не са установени несъответствия в качествата на водата за питейно-битови цели.

Заключение: Качествата на водата за питейно-битови цели разпределяна в зона на водоснабдяване **06. Зона № 21-22-29** отговаря на изискванията на Наредба № 9 от 16 Март 2001г.

ЗОНА НА ВОДОСНАБДЯВАНЕ 06. Зона № 23-24-25-26-27-28

1. Населени места или части от тях, включени в зоната на водоснабдяване: **с. Градешница, с. Баурене, с. Осен, с. Лесура, с. Галатин, с. Фурен, с. Ракево, с. Доброша, с. Чирен**
2. Вид и наименование на водоизточниците, доставящи вода в зоната на водоснабдяване, свързано към водоснабдителната система в зотата на водоснабдяване:

„КИ Крепа – Градешница"
„КИ ПС Градешница 1"
КИ ПС Градешница 2"
„КИ Езерото 1 – Доброша"
„КИ Езерото 2 – Доброша"
„Каптаж Извора" с. Фурен
Каптаж Манастриски дол 1 с. Ракиево
Каптаж Манастриски дол 2 с. Ракиево
Каптаж Манастриски дол 3 с. Ракиево
ТК – ВИК Враца

3. Регистрация в ПР на ООП, контролирани от РЗИ-Враца, Разрешения за водовземане издадени от БДДР и Заповеди за учредяване на СОЗ

регистрация номер	водоизточник	населено място	разрешително водовземане басейнова дирекция	заповед за учредяване на СОЗ	забележка
0601004979	"КИ Нова Мътница - В и К Враца - Главаци"	с. Главаци,	11511388		26.10.2025
0601001772	"Каптаж ПС Градешница № 1"	с. Градешница,	11511393		16.11.2025
0601004978	"КИ Керепа - В и К Враца - Градешница"	с. Градешница,	11511390	СОЗ - 692/ 05.01.2024	30.10.2025
0601004981	"КИ ПС Градешница 2- В и К - Градешница"	с. Градешница,	11511391		30.10.2025

0601004982	"КИ Езерото 1 - В и К Враца - Добруша"	с. Добруша,	11511387	СОЗ - 614/ 22.02.2022	26.10.2025
0601004983	"КИ Езерото 2 - В и К Враца - Добруша"	с. Добруша,	11511387	СОЗ - 614/ 22.02.2022	26.10.2025
0601004980	"КИ Стара Мътница - В и К Враца - Краводер"	с. Краводер,	11511389	СОЗ - 678/ 04.10.2023	26.10.2025
0601001761	Каптаж "Манастирски дол" № 1	с. Ракево,			
0601001762	Каптаж "Манастирски дол" № 2	с. Ракево,			
0601001763	Каптаж "Манастирски дол" № 3	с. Ракево,			
0601001768	Каптаж "Орешака"	с. Уровене,			
0601001770	Каптаж "Улечника"	с. Уровене,			
0601001771	Каптаж "Стублицата"	с. Уровене,			
0601001760	Каптаж "Извора"	с. Фурен,			

4. Общ обем (количество) вода, разпределяно в зоната на водоснабдяване (м3/денонощие): **421**

5. Общ брой на постоянно живущото население, свързано към водоснабдителната система в зоната на водоснабдяване: **5011**

6. Съгласно разпределяният през годината обем вода, зоната се категоризира като: **Голяма зона на водоснабдяване** *–(Големите зони на водоснабдяване осигуряват повече от 1 000 m³ вода средно на ден или обслужват повече от 5 000 души.)*

7. Контролни пунктове за пробовземане – **12 (по два контролни пункта за всяко населено място).** *Разпределени, както следва: – ООП -2- ЗХР и ОТХ- 1 и 13други.*

8. През 2024 г. по систематичен здравен контрол са извършени 8 проверки на водоизточниците и 13 проверки на съоръженията за питейно-битово водоснабдяване и по спазване на санитарно-хигиенните изисквания в СОЗ около тях.

9. Водоснабдителни обекти, съоръжения за питейно-битово водоснабдяване регистрирани в ПР на ООП, контролирани от РЗИ Враца.

Регистр. номер на обекта	Дата на регистрация	Обект	Адрес на обекта
0604001751	2006-05-03	Помпена станция	с. Баурене,
0604001752	2006-05-03	Помпена станция	с. Градешница,
0604001753	2006-05-03	Помпена станция	с. Добруша,
0604001754	2006-05-03	Помпена станция	с. Осен,
0604001755	2006-05-03	Помпена станция	с. Фурен,
0604004037	2015-11-05	Резервоар V= 400 куб.м	с. Градешница,
0604004038	2015-11-05	Резервоар V= 350 куб.м	с. Галатин,
0604004043	2015-11-05	Резервоар V= 200 куб.м	с. Фурен,
0604004045	2015-11-05	Резервоар V= 150 куб.м	с. Добруша,
0604004046	2015-11-05	Резервоар V= 250 куб.м	с. Ракево,
0604004449	2017-06-21	Резервоар V= 160 куб.м с.Осен	с. Осен,
0604002129	2006-18-09	Помпена станция	с. Чирен,
0604002130	2006-18-09	Бункерна помпена станция № 1	с. Чирен,

0604002130	2006-18-09	Бункерна помпена станция № 1	с. Чирен
0604004030	2006-18-09	Водоем	с. Чирен

Суровата вода от водоизточници – КИ Крепа, КИ ПС Градешница 1 и КИ ПС Градешница *2 захранват следните населени места* - с. Градешница, с. Баурене, с. Осен, с. Лесура, с. Галатин, с. Фурен., като водата постъпва първо в помпена станция с. Градешница, там водата се обеззаразява с натриев хипохлорит. Има изградено хлорно помещение. Помпената станция се използва като централна, тя изпомпва водата до помпените станции налични в другите села посочени по горе. Постъпилата вече вода в останалите помпени станци се доизпомпва и дохлорира при необходимост. След което водата достига до всички водоеми в селата и постъпва гравитачно във водопроводната мрежа. Налична санитарно охранителна зона. Вратите се заключват във всички помпени станции както и във водоемите. При извършените проверки се констатира едно нарушение в ПС с.Осен.

Издадено е едно предписание през 2024г., за почистване и окосяване от диворастящи храсти.

Извършени проверки на Каптажите и Каптираните извори – 10 бр

Извършени проверки на водоемите, помпените станции – 14бр ТК и един насочен по повод изпълнение на предписание в Помпена станция с. Осен.

Суровата вода от водозточник ТК ВиК Враца – водата се изпомпва чрез БПС – представляващо помпа под земята, водата достига до ПС с. Чирен, където се хлорира с и след това се изпомпва до водоемите, след което постъпва в водопроводната мрежа на селото.

Резултати контрол: Не са констатирани нарушения на ЗИ към обектите подлежащи на контрол за периода на 2024г.

Предписания:1 бр.

10. За периода 2024 г. заложените и утвърдени в мониторинговата програма проби и анализи на водата от зоната са изпълнени в пълен обем.

Взети проби: общо- 36, от тях: по МБ-18; по ФХ- 18;

*Във връзка с изпълнение разпоредбите на Наредба № 9 за качеството на водата, предназначена за питейно-битови цели; Директива 2013/51/ЕВРАТОМ на Съвета от 22 октомври 2013 година за определяне на изисквания за защита на здравето на населението по отношение на радиоактивни вещества във водата, предназначена за консумация от човека; изречение четвърто от Позоваване 2 към Преамбюла на Директива (ЕС) 2020/2184 на Европейския Парламент и на Съвета от 16 декември 2020 година относно качеството на водата, предназначена за консумация от човека, чл. 4, параграф 1 и 2 и чл. 13, параграф 1 от същата Директива, и дадени от Министерство на здравеопазването указания с цел събиране и обобщаване на информация и визуализиране на действителната обстановка по отношение съдържанието на „тритий" в питейните води на крана при потребителя, за 2024 г., в рамките на провеждания контролен мониторинг от страна на РЗИ-Враца, е извършено пробонабиране на 11 лабораторни проби от **Големите Зони на водоснабдяване** и са изпратени/предоставени на НЦРРЗ за извършване на ЛК. Взета от зоната – 1 бр. проби от контролен пункт (с. Ракево, ул. „Русалка" център).

Протокол за контрол на тритий във водата№WT19/31.10.2024 г. – идент. № на пробата WD126 със заключение: Питейната вода отговаря на изискванията по параметър „тритий"

Резултати от проведен ЛК: През 2024 г. не са установени несъответствия в качествата на водата за питейно-битови цели.

Заключение: Качествата на водата за питейно-битови цели разпределяна в зона на водоснабдяване **Зона № 23-24-25-26-27-28** отговаря на изискванията на Наредба № 9 от 16 Март 2001г.

ЗОНА НА ВОДОСНАБДЯВАНЕ 06. Зона № 68-70-74

1. Населени места или части от тях, включени в зоната на водоснабдяване: **гр. Мизия, с. Войводово, с. Сараево, с. Софрониево, с. Бутан**
2. Вид и наименование на водоизточниците, доставящи вода в зоната на водоснабдяване, свързано към водоснабдителната система в зотата на водоснабдяване:

Сондажен кладенец ТК 1
Сондажен кладенец ТК 2
Сондажен кладенец ТК 3
ТК "Тръбен кладенец "
ТК - ВиК Враца-Софрониево
Нов кладенец ШК №2
Тръбен кладенец № 16
Нов кладенец № 1

3. Регистрация в ПР на ООП, контролирани от РЗИ-Враца, Разрешения за водовземане издадени от БДДР и Заповеди за учредяване на СОЗ

регистрация Номер дата	**водоизточник**	**населено място**	**разрешително възобновяване басейнова дирекция**	**заповед за учредяване на СОЗ**	**забележка**
0601004673 2018-04-26	Сондажен кладенец ТК 1	гр. Мизия,	100206/ 16.12.2003	СОЗ-14/ 15.06.2004	до 2028 г.
0601004674 2018-04-26	Сондажен кладенец ТК 2	гр. Мизия,	100207/ 16.12.2003	СОЗ-15/ 15.06.2004	до 2028 г.
0601004675 2018-04-26	Сондажен кладенец ТК 3	гр. Мизия,	100208/ 16.12.2003	СОЗ-16/ 15.06.2004	до 2028 г.
0601001820 2006-05-12	ТК "Тръбен кладенец"	с. Войводово	1434/ 04.02.03г.		04.02.28г. на общ. Мизия
0601004678 2018-04-26	ТК - В и К Враца - Софрониево	с. Софрониево	11511204/ 23.3.2018		до 2043 г.
0601001899 2006-05-22	ТК "Тръбен кладенец" №16	с. Бутан,	11511541/ 29.9.2023		до 2034 г.
0601001901 2006-05-22	"Нов кладенец" 1	с. Бутан,	няма		
0601001902 2006-05-22	"Нов кладенец" 2	с. Бутан,	няма		

4. Общ обем (количество) вода, разпределяно в зоната на водоснабдяване (м3/денонощие): **651**
5. Общ брой на постоянно живущото население, свързано към водоснабдителната система в зоната на водоснабдяване: **7153**

6. Съгласно разпределяният през годината обем вода, зоната се категоризира като: **Голяма зона на водоснабдяване** *–(Големите зони на водоснабдяване осигуряват повече от 1 000 m³ вода средно на ден или обслужват повече от 5 000 души.)*

7. Контролни пунктове за пробовземане – **10 (по два контролни пункта за всяко населено място).** *Разпределени, както следва: 2 – ООП, 2- ЗХР и ОТХ и 6 други.*

8. През 2024 г. по систематичен здравен контрол са извършени 8 проверки на водоизточниците и 13 проверки на съоръженията за питейно-битово водоснабдяване и по спазване на санитарно-хигиенните изисквания в СОЗ около тях.

9. Водоснабдителни обекти, съоръжения за питейно-битово водоснабдяване регистрирани в ПР на ООП, контролирани от РЗИ Враца.

Регистр. номер на обекта	Дата на регистрация	Обект	Населено място
0604001821	2006-05-12	Централна помпена станция "Герена"	гр. Мизия, м-т "Герена"
0604001822	2006-05-12	Бункерна помпена станция № 1	гр. Мизия,
0604001823	2006-05-12	Бункерна помпена станция - № 2	гр. Мизия,
0604001824	2006-05-12	Бункерна помпена станция - № 3	гр. Мизия,
0604001831	2006-05-12	Централна помпена станция	с. Софрониево,
0604001832	2006-05-12	Бункерна помпена станция №1 (тр.клад.1)	с. Софрониево,
0604003567	2012-03-19	Напорен резервоар V= 160 м^3	с. Войводово, месност "Гладно поле" землище Мизия
0604003568	2012-03-19	Напорен резервоар V = 1000 м^3	гр. Мизия, месност "Жетварска падина" пи № 157011/157020
0604003569	2012-03-19	Напорен резервоар V = 1000 м^3	с. Софрониево, месност "Лозата" поземлен имот № 000600/000617
0604001884	2006-05-22	Централна помпена станция	с. Бутан,
0604001885	2006-05-22	Бункерна помпена станция № 1 - нов	с. Бутан,
0604001886	2006-05-22	Бункерна помпена станция № 2 - нов	с. Бутан,
0604001887	2006-05-22	Бункерна помпена станция - №16	с. Бутан,

Суровата вода от водоизточници - *Сондажен кладенец ТК 1, Сондажен кладенец ТК 2, Сондажен кладенец ТК 3, чрез помпи към черпателен резервоар на ЦПС Мизия, обеззаразяване на водата с натриев хипохлорит и се препраща към* Напорен резервоар V = 1000 м^3 *–Мизия, след което постъпва във водопроводната мрежа на, гр.Мизия и с. Сараево.*

ТК "Тръбен кладенец " Войводово подава сурова вода към Напорен резервоар V= 160 м^3 за село Войводово. Обеззаразяването на водата стана на НР. От него водата се препраща към водопровода на с. Войводово. Периодично подава сурова вода към ЦПС „Герена-Мизия"

Суровата вода от водоизточник - *ТК - ВиК Враца-Софрониево чрез помпи към ЧР на ЦПС, обеззаразяване с натриев хипохлорит препраща се към* Напорен резервоар V = 1000 м^3 *и постъпва във водопроводната мрежа на с. Софрониево. (За летният период при недостиг на вода за с. Бутан от с. Софрониево се препраща вода към с. Бутан; към с. Липница ии към ЦПС „Герена-Мизия")*

Суровата вода от водоизточници *Нов кладенец № 1 и Нов кладенец ШК №2 чрез помпи към ЦПС Лъката с. Бутан (намират се в обща зона), обеззаразяване с натриев хипохлорит и постъпва във водопроводната мрежа на с. Бутан. Тръбен кладенец № 16 и БПС- водата се хлорира на място, след което постъпва във водопровода на с.Бутан.*

Резултати контрол: Не са констатирани нарушения на ЗИ към обектите подлежащи на контрол за периода на 2024г.

10. За периода 2024 г. заложените и утвърдени в мониторинговата програма проби и анализи на водата от зоната са изпълнени в пълен обем.

Взети проби: общо- 31, от тях: по МБ- 14; по ФХ- 14; пестициди -1; по РК - 2;

*Във връзка с изпълнение разпоредбите на Наредба № 9 за качеството на водата, предназначена за питейно-битови цели; Директива 2013/51/ЕВРАТОМ на Съвета от 22 октомври 2013 година за определяне на изисквания за защита на здравето на населението по отношение на радиоактивни вещества във водата, предназначена за консумация от човека; изречение четвърто от Позоваване 2 към Преамбюла на Директива (ЕС) 2020/2184 на Европейския Парламент и на Съвета от 16 декември 2020 година относно качеството на водата, предназначена за консумация от човека, чл. 4, параграф 1 и 2 и чл. 13, параграф 1 от същата Директива, и дадени от Министерство на здравеопазването указания с цел събиране и обобщаване на информация и визуализиране на действителната обстановка по отношение съдържанието на „тритий" в питейните води на крана при потребителя, за 2024 г., в рамките на провеждания контролен мониторинг от страна на РЗИ-Враца, е извършено пробонабиране на 11 лабораторни проби от **Големите Зони на водоснабдяване** и са изпратени/предоставени на НЦРРЗ за извършване на ЛК. Взета от зоната – 1 бр. проби от контролен пункт (ДСП-Мизия). Резултати от контрола:

Протокол за контрол на тритий във водата№WT19/31.10.2024 г. – идент. № на пробата WD118 със заключение: Питейната вода отговаря на изискванията по параметър „тритий"

Резултати от проведен ЛК: През 2024 г. не са установени несъответствия в качествата на водата за питейно-битови цели.

Заключение: Качествата на водата за питейно-битови цели разпределяна в зона на водоснабдяване **06. Зона № 68-70-74** отговаря на изискванията на Наредба № 9 от 16 Март 2001г.

ЗОНИ НА ВОДОСНАБДЯВАНЕ с обем разпределяна или добивана вода

> 100 <= 1000 m³ ежедневно.

ЗОНА НА ВОДОСНАБДЯВАНЕ 06. Зона № 8-9

1. Населени места или части от тях, включени в зоната на водоснабдяване: **с. Паволче, с. Челопек, с. Моравица**
2. Вид и наименование на водоизточниците, доставящи вода в зоната на водоснабдяване, свързано към водоснабдителната система в зоната на водоснабдяване:
   КИ „Езерото – ВиК Враца – Паволче"
   Каптаж „Крушовица''
   КИ „Мокрешница – ВиК Враца – Моравица"
3. Общ обем (количество) вода, разпределяно в зоната на водоснабдяване ($м^3$/денонощие): **185**
4. Съгласно разпределянията през годината обем вода, зоната се категоризира като *Малка зона на водоснабдяване* - *Малките зони на водоснабдяване осигуряват по-малко от 1 000 m³ вода средно на ден или обслужват по-малко от 5 000 души.*
5. Общ брой на постоянно живущото население, свързано към водоснабдителната система в зоната на водоснабдяване: **1910**
6. Регистрация в ПР на ООП, контролирани от РЗИ-Враца, Разрешения за водовземане издадени от БДДР и Заповеди за учредяване на СОЗ

регистър номер	водоизточник	населено място	разрешително водовземане басейнова дирекция	заповед за учредяване на СОЗ	забележка
0601004617	КИ Езерото - В и К Враца-Паволче	с. Паволче	11511331		25.11.2029
0601004634	КИ Мокрешница – В и К Враца - Моравица	с. Моравица	11510837		28.2.2028
0601002088	Каптаж "Крушовица"	с. Челопек	11511478		5.4.2027

7. Контролни пунктове за пробовземане – **6 (по два контролни пункта за всяко населено място).** *Разпределени както следва: 1 – ООП, 1- ЗХР и ОТХ и 4 други.*
8. През 2024 г. по систематичен здравен контрол са извършени 3 проверки на водоизточниците и по 7 проверка на съоръженията за питейно-битово водоснабдяване и по спазване на санитарно-хигиенните изисквания в СОЗ около тях.
9. Водоснабдителни обекти, съоръжения за питейно-битово водоснабдяване регистрирани в ПР на ООП, контролирани от РЗИ Враца.

Регистр. номер на обекта	Дата на регистрация	Обект	Населено място
0604002125	2006-09-18	Помпена станция	с. Паволче
0604002128	2006-09-18	Помпена станция	с. Челопек
0604004021	2015-11-04	Напорен резервоар V= 50 куб. м	с. Паволче

0604004022	2015-11-04	Напорен резервоар V = 100 куб. м	с. Паволче
0604004023	2015-11-04	Напорен резервоар V=150 куб. м	с. Челопек
0604001692	2006-04-26	Помпена станция	с. Моравица
0604004052	2015-11-06	Резервоар V= 100 куб. м	с. Моравица

Водоснабдяване за с. Паволче, с. Челопек и с. Моравица: *Суровата вода от водоизточник – КИ Езерото – ВиК Враца – Паволче се обеззаразява в ПС автоматично с натриев хипохлорит, след това постъпва в Напорен резервоар V = 100 куб. м и Напорен резервоар V = 50 куб. м се водоснабдява с. Паволче и с. Моравица.*

Суровата вода от водоизточник – Каптаж Крушовица се обеззаразява в Напорен резервоар V = 150 куб. м, автоматично с натриев хипохлорит и се водоснабдява с. Челопек. КИ „Мокрешница – Моравица"се ползва само при нужда за водоснабдяване на с. Моравица.

Резултати контрол: Не са констатирани нарушения на ЗИ към обектите подлежащи на контрол за периода на 2024 г.

10. За периода 2024 г. заложените и утвърдени в мониторинговата програма проби и анализи на водата от зоната са изпълнени в пълен обем.

Взети проби: общо- 12, от тях: по МБ- 6; по ФХ- 6;

- За с. Паволче 24.04.2024 г. — съответстват на изискванията Наредба № 9/2001 г.
- За с. Паволче 01.10.2024 г. — съответстват на изискванията Наредба № 9/2001 г.
- За с. Челопек 24.04.2024 г. — съответстват на изискванията Наредба № 9/2001 г.
- За с. Челопек 01.10.2024 г. — съответстват на изискванията Наредба № 9/2001 г.
- За с. Моравица 04.04.2024 г. — съответстват на изискванията Наредба № 9/01 г.
- За с. Моравица 08.11.2024 г. — съответстват на изискванията Наредба № 9/01 г.

Резултати от проведен ЛК: През 2024 г. не са установени несъответствия в качествата на водата за питейно-битови цели.

Заключение: Качествата на водата за питейно-битови цели разпределяна в зона на водоснабдяване **06. Зона № 8-9** отговаря на изискванията на Наредба № 9 от 16 Март 2001 г.

ЗОНА НА ВОДОСНАБДЯВАНЕ 06. Зона № 18

1. Населени места или части от тях, включени в зоната на водоснабдяване: **с. Згориград**

2. Вид и наименование на водоизточниците, доставящи вода в зоната на водоснабдяване, свързано към водоснабдителната система в зоната на водоснабдяване:

Каптаж „Бигората"

КИ Извора — ВИК Враца — Згориград

3. Общ обем (количество) вода, разпределяно в зоната на водоснабдяване ($м^3$/денонощие): **129,2**

4. Съгласно разпределяният през годината обем вода, зоната се категоризира като *Малка зона на водоснабдяване - Малките зони на водоснабдяване осигуряват по-малко от 1 000 m^3 вода средно на ден или обслужват по-малко от 5 000 души.*

5. Общ брой на постоянно живущото население, свързано към водоснабдителната система в зоната на водоснабдяване: **1558**

6. Регистрация в ПР на ООП, контролирани от РЗИ-Враца, Разрешения за водовземане издадени от БДДР и Заповеди за учредяване на СОЗ

Регистър номер	**водоизточник**	**населено място**	**разрешително водовземане басейнова дирекция**	**заповед за учредяване на СОЗ**	**забележка**
0601002097	Каптаж „Бигора"	с. Згориград	11511447		9.9.2026
0601004991	"КИ Извора - В и К Враца - Згориград"	с. Згориград	11511396	СОЗ - 600/ 30.09.2021	8.12.2025

7. Контролни пунктове за пробовземане – **2 броя.** *Разпределени както следва: 0 – ООП, 0- ЗХР и ОТХ и 2 други.*

8. През 2024 г. по систематичен здравен контрол са извършени 2 проверки на водоизточниците и 1 проверка на съоръженията за питейно-битово водоснабдяване и по спазване на санитарно-хигиенните изисквания в СОЗ около тях.

9. Водоснабдителни обекти, съоръжения за питейно-битово водоснабдяване регистрирани в ПР на ООП, контролирани от РЗИ Враца.

Регистр. номер на обекта	**Дата на регистрация**	**Обект**	**Населено място**
0604004018	2015-11-04	Напорен резервоар V=150 куб. м	с. Згориград

Водоснабдяване за с. Згориград: *Суровата вода от Каптаж „Бигората" и КИ Извора — ВИК Враца — Згориград, гравитачно стига до Напорен резервоар V = 150 m³. В Напорен резервоар V = 150 m³ се извършва обеззаразяването — автоматично. Водоснабдява се само с. Згориград.*

Резултати контрол: Не са констатирани нарушения на ЗИ към обектите подлежащи на контрол за периода на 2024 г.

10. За периода 2024 г. заложените и утвърдени в мониторинговата програма проби и анализи на водата от зоната са изпълнени в пълен обем.

Взети проби: общо- 4, от тях: по МБ- 2; по ФХ- 2;

Резултати от проведен ЛК: През 2024 г.:

- 27.05.2024 г. — съответстват на изискванията Наредба № 9/2001 г. за качеството на водата
- 01.10.2024 г. — съответстват на изискванията Наредба № 9/2001 г. за качеството на водата

Заключение: Качествата на водата за питейно-битови цели разпределяна в зона на водоснабдяване **06. Зона № 18** отговаря на изискванията на Наредба № 9 от 16 Март 2001 г.

РЕПУБЛИКА БЪЛГАРИЯ
МИНИСТЕРСТВО НА ЗДРАВЕОПАЗВАНЕТО

РЕГИОНАЛНА ЗДРАВНА ИНСПЕКЦИЯ – ВРАЦА

3000 Враца **ул. „Черни Дрин" № 2** **тел: 092/62 63 77** **e-mail: rzi@rzi-vratsa.com**

ЗОНА НА ВОДОСНАБДЯВАНЕ 06. Зона № 20

1. Населени места или части от тях, включени в зоната на водоснабдяване: **к-с „Леденика"**

2. Вид и наименование на водоизточниците, доставящи вода в зоната на водоснабдяване, свързано към водоснабдителната система в зоната на водоснабдяване:

„КИ 1 Медна-ВиК Враца- Згориград"

3. Общ обем (количество) вода, разпределяно в зоната на водоснабдяване ($м^3$/денонощие): **212**

4. Съгласно разпределяният през годината обем вода, зоната се категоризира като *Малка зона на водоснабдяване - Малките зони на водоснабдяване осигуряват по-малко от 1 000 m^3 вода средно на ден или обслужват по-малко от 5 000 души.*

5. Общ брой на постоянно живущото население, свързано към водоснабдителната система в зоната на водоснабдяване:

6. Регистрация в ПР на ООП, контролирани от РЗИ-Враца, Разрешения за водовземане издадени от БДДР и Заповеди за учредяване на СОЗ

Регистър номер	водоизточник	населено място	разрешително водовземане басейнова дирекция	заповед за учредяване на СОЗ	забележка
0601004626	КИ 1 Медна - В и К Враца - Згориград	с. Згориград, К-с "Леденика"	11511323		26.8.2029

7. Контролни пунктове за пробовземане – **2 броя.** *Разпределени както следва: 2 – ООП, 0- ЗХР и ОТХ и други.*

8. През 2024 г. по систематичен здравен контрол са извършени 1 проверка на водоизточника и 2 проверки на съоръженията за питейно-битово водоснабдяване и по спазване на санитарно-хигиенните изисквания в СОЗ около тях.

9. Водоснабдителни обекти, съоръжения за питейно-битово водоснабдяване регистрирани в ПР на ООП, контролирани от РЗИ Враца.

Регистр. номер на обекта	Дата на регистрация	Обект	Населено място
0604002131	2006-09-18	Помпена станция - Балкана	гр. Враца, м-т "Врачански балкан"
0604004012	2015-11-04	Напорен резервоар V = 220 куб. м	гр. Враца, комплекс "Леденика"

Водоснабдяване на к-с Леденика: *Суровата вода от водоизточник – КИ Медна 1- ВиК Враца – Згориград се обеззаразява в ПС Балкана — автоматично с натриев хипохлорит. Постъпва в Напорен резервоар V = 220 куб. м и водоснабдява само к-с Леденика.*

Резултати контрол: Не са констатирани нарушения на ЗИ към обектите подлежащи на контрол за периода на 2024 г.

10. За периода 2024 г. заложените и утвърдени в мониторинговата програма проби и анализи на водата от зоната са изпълнени в пълен обем.

Взети проби: общо- 4, от тях: по МБ- 2; по ФХ- 2;

- 27.05.2024 г. — съответстват на изискванията Наредба № 9/2001 г за качеството на водата.
- 01.10.2024 г. — съответстват на изискванията Наредба № 9/2001 г за качеството на водата.

Резултати от проведен ЛК: През 2024 г. не са установени несъответствия в качествата на водата за питейно-битови цели.

Заключение: Качествата на водата за питейно-битови цели разпределяна в зона на водоснабдяване **06. Зона № 20** отговаря на изискванията на Наредба № 9 от 16 Март 2001 г.

ЗОНА НА ВОДОСНАБДЯВАНЕ 06. Зона № 30-31

1. Населени места или части от тях, включени в зоната на водоснабдяване: **гр. Роман, с. Старо село, с. Царевец, с. Струпец, с. Хубавене, с. Караш**
2. Вид и наименование на водоизточниците, доставящи вода в зоната на водоснабдяване, свързано към водоснабдителната система в зотата на водоснабдяване:

"КИ Любчово езеро-Старо село"

"ШК-ДР-ПС-Хубавене 2"-Хубавене

3. Регистрация в ПР на ООП, контролирани от РЗИ-Враца, Разрешения за водовземане издадени от БДДР и Заповеди за учредяване на СОЗ

регистрация Номер дата	**водоизточник**	**населено място**	**разрешително водовземане басейнова дирекция**	**заповед за учредяване на СОЗ**	**забележка**
0601004629 26.04.2018	КИ Любчово езеро	с. Старо село,	11511317		30.7.2024
0601004645 26.04.2018	ШК-ДР-ПС"Хубавене 2"	с. Хубавене	11510651		4.7.2036

4. Общ обем (количество) вода, разпределяно в зоната на водоснабдяване (м3/денонощие): **410**
5. Общ брой на постоянно живущото население, свързано към водоснабдителната система в зоната на водоснабдяване: **4160**
6. Съгласно разпределяният през годината обем вода, зоната се категоризира като: **Малка зона на водоснабдяване** *–(Малките зони на водоснабдяване осигуряват по-малко от 1 000 m³ вода средно на ден или обслужват по-малко от 5 000 души.)*

7. Контролни пунктове за пробовземане – **13 (три контролни пункта за гр. Роман и по два контролни пункта за другите населени места).** *Разпределени, както следва: 3 – ООП, 5- ЗХР и ОТХ и 5 други.*

8. През 2024 г. по систематичен здравен контрол са извършени 2 проверка на водоизточниците и 13 проверки на съоръженията за питейно-битово водоснабдяване и по спазване на санитарно-хигиенните изисквания в СОЗ около тях.

9. Водоснабдителни обекти, съоръжения за питейно-битово водоснабдяване регистрирани в ПР на ООП, контролирани от РЗИ Враца.

Регистр. номер на обекта	Дата на регистрация	Обект	Населено място
0604004059	6.11.2015 г	Резервоар V= 250 куб.м	с. Старо село
0604005225	14.06.2022 г	Помпена станция - "Старо село"	с. Старо село
0604001737	3.05.2006 г	Бункерна помпена станция	с. Хубавене
0604003995	6.10.2015 г.	Резервоар V=200 куб.м	с. Хубавене
0604001738	3.05.2006 г.	Помпена станция II	с. Хубавене

Суровата вода от водоизточници - *КИ Любчово езеро, чрез помпа към Помпена Станция-Старо село, обеззаразяване на водата с натриев хипохлорит и се препраща към напорен резервоар V= 250 куб.м –Старо и към Помпена стация Струпец, след което постъпва във водопроводната мрежа на с. Старо село, с.Царевец, с.Струпец и гр.Роман.*

Суровата вода от водоизточник - *ШК-ДР-ПС"Хубавене 2 чрез помпи към Помпена станция II, обеззаразяване с натриев хипохлорит препраща се към Бункерна помпена станция и Резервоар V=200 куб.м и постъпва във водопроводната мрежа на с. Хубавене и е с.Караш.*

Резултати контрол: Не са констатирани нарушения на ЗИ към обектите подлежащи на контрол за периода на 2024г.

10. За периода 2024 г. заложените и утвърдени в мониторинговата програма проби и анализи на водата от зоната са изпълнени в пълен обем.

Взети проби: общо- 20, от тях: по МБ- 10; по ФХ- 10;

Резултати от проведен ЛК: През 2024 г. не са установени несъответствия в качествата на водата за питейно-битови цели.

Заключение: Качествата на водата за питейно-битови цели разпределяна в зона на водоснабдяване **06. Зона № 30-31** отговаря на изискванията на Наредба № 9 от 16 Март 2001г.

ЗОНА НА ВОДОСНАБДЯВАНЕ 06. Зона № 34

1. Населени места или части от тях, включени в зоната на водоснабдяване: **с. Горна Кремена, с. Долна Кремена**

2. Вид и наименование на водоизточниците, доставящи вода в зоната на водоснабдяване, свързано към водоснабдителната система в зотата на водоснабдяване:

КИ Езерото – с.Горна Кремена

3. Регистрация в ПР на ООП, контролирани от РЗИ-Враца, Разрешения за водовземане издадени от БДДР и Заповеди за учредяване на СОЗ

регистрация Номер дата	**водоизточник**	**населено място**	**разрешително възобновяване басейнова дирекция**	**заповед за учредяване на СОЗ**	**забележка**
0601001695 26.04.2006	КИ Езерото	с. Горна Кремена	11510878		24.9.2028
0601004633 26.04.2018	КИ Пещта	с.Кален	11510833		28.2.2028

4. Общ обем (количество) вода, разпределяно в зоната на водоснабдяване (м3/денонощие): **127**

5. Общ брой на постоянно живущото население, свързано към водоснабдителната система в зоната на водоснабдяване: **985**

6. Съгласно разпределяният през годината обем вода, зоната се категоризира като: **Малка зона на водоснабдяване** *–(Малките зони на водоснабдяване осигуряват по-малко от 1 000 m³ вода средно на ден или обслужват по-малко от 5 000 души.)*

7. Контролни пунктове за пробовземане – **4 (по два контролни пункта за всяко населено място).** *Разпределени, както следва: 4 други.*

8. През 2024 г. по систематичен здравен контрол са извършени 2 проверка на водоизточника и 2 проверки на съоръженията за питейно-битово водоснабдяване и по спазване на санитарно-хигиенните изисквания в СОЗ около тях.

9. Водоснабдителни обекти, съоръжения за питейно-битово водоснабдяване регистрирани в ПР на ООП, контролирани от РЗИ Враца.

Регистр. номер на обекта	**Дата на регистрация**	**Обект**	**Населено място**
0604001689	26.04.2006	Помпена станция	с. Горна Кремена
0604004857	20.06.2022	Напорен резервоар - "Горна Кремена"	с. Горна Кремена
0604001690	26.04.2006	Помпена станция	с. Кален
0604004858	2.08.2019	Напорен резервоар - "Кален"	с. Кален

Суровата вода от водоизточници - *КИ Езерото с. Горна Кремена, помпа към Помпена станция с. Горна Кремена, обеззаразяване на водата с натриев хипохлорит и се препраща към Напорен резервоар - "Горна Кремена", след което постъпва във водопроводната мрежа на с. Горна Кремена,*

Суровата вода от водоизточници - КИ Пещта с. Кален, помпа към Помпена станция с. Кален, обеззаразяване на водата с натриев хипохлорит и се препраща към Напорен резервоар - "Кален", след което постъпва във водопроводната мрежа на с. Долна Кремена,

10. За периода 2024 г. заложените и утвърдени в мониторинговата програма проби и анализи на водата от зоната са изпълнени в пълен обем.

Взети проби: общо- 6, от тях: по МБ- 3; по ФХ- 3;

Резултати от проведен ЛК: През 2024 г. са установени несъответствия в качествата на водата за питейно-битови цели.

С Доклад за Контрол №0160/20.05.2024 г с. Долна Кремена по контролиранете параметри: остатъчен свободен хлор (Норма-0,30-0,40 mg/l – Резултат - <0,005mg/l) и колиформи (0/100 CFU/ml -Резултат-12 CFU/ml) питейната вода от ЦВ не съответства на изискванията на Наредба № 9 от 16 Март 2001г.

Причините за установените отклонения са свързани с възникнали аварии на водопроводната мрежа.

На 06.11.2024 г. направено повторно пробонабиране с резултати:

С Доклад за Контрол №0369/08.11.2024 г. от ЦВ с. Долна Кремена качествата на водата за питейно-битови цели по контролиранете параметри: остатъчен свободен хлор (Норма-0,30-0,40 mg/l -Резултат-<0,35 mg/l) и колиформи (Норма 0/100-Резултат-0 CFU/ml) питейната вода от ЦВ отговаря на изискванията на Наредба № 9 от 16 Март 2001г.

Предписания: 1 бр. №ЗП-01-39/30.05.2024 г. за осигуряване подаването на безопасна и чиста питейна вода и привеждане качествата на водата, подавана във водопроводната мрежа, в съответствие с изискванията. Извършени са контролни проверки като качествата на водата са приведени в съответствие с изискванията на Наредба № 9 от 16 март 2001г.

Заключение: Качествата на водата за питейно-битови цели разпределяна в зона на водоснабдяване **06. Зона № 34** отговаря на изискванията на Наредба № 9 от 16 Март 2001г.

ЗОНА НА ВОДОСНАБДЯВАНЕ 06. Зона № 35

1. Населени места или части от тях, включени в зоната на водоснабдяване: **с. Зверино**
2. Вид и наименование на водоизточниците, доставящи вода в зоната на водоснабдяване, свързано към водоснабдителната система в зотата на водоснабдяване:

Каптаж Бигора с.Зверино

Каптаж Слатина с.Зверино

3. Регистрация в ПР на ООП, контролирани от РЗИ-Враца, Разрешения за водовземане издадени от БДДР и Заповеди за учредяване на СОЗ

регистрация Номер дата	**водоизточник**	**населено място**	**разрешително возовземане басейнова дирекция**	**заповед за учредяване на СОЗ**	**забележка**
0601001705 27.04.2006	Каптаж Бигора	с. Зверино			
0601001703 27.04.2006	Каптаж Слатина	с. Зверино			

4. Общ обем (количество) вода, разпределяно в зоната на водоснабдяване (м3/денонощие): **184**
5. Общ брой на постоянно живущото население, свързано към водоснабдителната система в зоната на водоснабдяване: **1560**
6. Съгласно разпределяният през годината обем вода, зоната се категоризира като: **Малка зона на водоснабдяване** –*(Малките зони на водоснабдяване осигуряват по-малко от 1 000 m³ вода средно на ден или обслужват по-малко от 5 000 души.)*
7. Контролни пунктове за пробовземане – **2(по два контролни пункта за всяко населено място).** *Разпределени, както следва: 4 други.*

8. През 2024 г. по систематичен здравен контрол са извършени 2 проверка на водоизточника и 3проверки на съоръженията за питейно-битово водоснабдяване и по спазване на санитарно-хигиенните изисквания в СОЗ около тях.

9. Водоснабдителни обекти, съоръжения за питейно-битово водоснабдяване регистрирани в ПР на ООП, контролирани от РЗИ Враца.

Регистр. номер на обекта	Дата на регистрация	Обект	Населено място
0604004815	29.03.2019	Напорен резервоар - "При дървото"	с. Зверино
0604004816	29.03.2019	Напорен резервоар - "Махала Сивец"	с. Зверино
0604004817	29.03.2019	Напорен резервоар - "Оданът"	с. Зверино

Суровата вода от водоизточници - *Каптаж Бигора с. Зверино, с помпа към Напорен резервоар "При дървото" с. Зверино, обеззаразяване на водата с натриев хипохлорит и се препраща към Напорен резервоар "Махала Сивец" – с. Зверино, след което постъпва във водопроводната мрежа на централната част на с.Зверино,*

Суровата вода от водоизточници - Каптаж Слатина с. Зверино помпа към Напорен резервоар - "Оданът" с. Зверино, обеззаразяване на водата с натриев хипохлорит, след което постъпва във водопроводната мрежа на цалата останала част на с. Зверино.

Резултати контрол: Не са констатирани нарушения на ЗИ към обектите подлежащи на контрол за периода на 2024г.

10. За периода 2024 г. заложените и утвърдени в мониторинговата програма проби и анализи на водата от зоната са изпълнени в пълен обем.

Взети проби: общо- 4, от тях: по МБ- 4; по ФХ- 4;

Резултати от проведен ЛК: През 2024 г. не са установени несъответствия в качествата на водата за питейно-битови цели.

Заключение: Качествата на водата за питейно-битови цели разпределяна в зона на водоснабдяване 06. **Зона № 35** отговаря на изискванията на Наредба № 9 от 16 Март 2001г.

ЗОНА НА ВОДОСНАБДЯВАНЕ 06. Зона № 55

1. Населени места или части от тях, включени в зоната на водоснабдяване: **с. Търнава**
2. Вид и наименование на водоизточниците, доставящи вода в зоната на водоснабдяване, свързано към водоснабдителната система в зоната на водоснабдяване:

ШК „Герена" № 1

ШК „Герена" № 2

3. Общ обем (количество) вода, разпределяно в зоната на водоснабдяване ($м^3$/денонощие): **186**

4. Съгласно разпределяният през годината обем вода, зоната се категоризира като *Малка зона на водоснабдяване - Малките зони на водоснабдяване осигуряват по-малко от 1 000 m^3 вода средно на ден или обслужват по-малко от 5 000 души.*

5. Общ брой на постоянно живущото население, свързано към водоснабдителната система в зоната на водоснабдяване: **2298**

6. Регистрация в ПР на ООП, контролирани от РЗИ-Враца, Разрешения за водовземане издадени от БДДР и Заповеди за учредяване на СОЗ

Регистър номер	**водоизточник**	**населено място**	**разрешително водовземане басейнова дирекция**	**заповед за учредяване на СОЗ**	**забележка**
0601002584	Ш.К. "Герена" №1	с. Търнава	11511245		16.11.2043
0601002585	Ш.К. "Герена" №2	с. Търнава	11511245		16.11.2043

7. Контролни пунктове за пробовземане – **2 броя.** *Разпределени както следва: 0 – ООП, 2 - ЗХР и ОТХ и други.*

8. През 2024 г. по систематичен здравен контрол са извършени 2 проверки на водоизточниците и 2 проверки на съоръженията за питейно-битово водоснабдяване и по спазване на санитарно-хигиенните изисквания в СОЗ около тях.

9. Водоснабдителни обекти, съоръжения за питейно-битово водоснабдяване регистрирани в ПР на ООП, контролирани от РЗИ Враца.

Регистр. номер на обекта	**Дата на регистрация**	**Обект**	**Населено място**
0604002566	2008-02-08	Помпена станция	с. Търнава
0604003747	2013-06-27	Напорен резервоар V = 500 куб. м	с. Търнава

Водоснабдяване за с. Търнава: *Суровата вода от двата каптажа ШК „Герена" 1 и ШК „Герена" № 2 се обеззаразява — автоматично в ПС с натриев хипохлорит . След това постъпва в Напорен резервоар V=500 куб. м и се водоснабдява се само с. Търнава.*

Резултати контрол: Не са констатирани нарушения на ЗИ към обектите подлежащи на контрол за периода на 2024 г.

За периода 2024 г. заложените и утвърдени в мониторинговата програма проби и анализи на водата от зоната са изпълнени в пълен обем.

Взети проби: общо- 4, от тях: по МБ- 2; по ФХ- 2;

- 18.03.2024 г. — съответстват на изискванията Наредба № 9/2001 г. за качеството на водата
- 05.08.2024 г. — съответстват на изискванията Наредба № 9/2001 г. за качеството на водата

Резултати от проведен ЛК: През 2024 г. не са установени несъответствия в качествата на водата за питейно-битови цели:

Заключение: Качествата на водата за питейно-битови цели разпределяна в зона на водоснабдяване **06. Зона № 55** отговаря на изискванията на Наредба № 9 от 16 Март 2001 г.

РЕПУБЛИКА БЪЛГАРИЯ
МИНИСТЕРСТВО НА ЗДРАВЕОПАЗВАНЕТО

РЕГИОНАЛНА ЗДРАВНА ИНСПЕКЦИЯ – ВРАЦА

3000 Враца **ул. „Черни Дрин" № 2** **тел: 092/62 63 77** **e-mail: rzi@rzi-vratsa.com**

ЗОНА НА ВОДОСНАБДЯВАНЕ 06. Зона № 56

1. Населени места или части от тях, включени в зоната на водоснабдяване: **с. Галиче, с. Бърдарски геран**
2. Вид и наименование на водоизточниците, доставящи вода в зоната на водоснабдяване, свързано към водоснабдителната система в зоната на водоснабдяване:

ШК 1 — ВиК Враца — Галиче
ШК 2 — ВиК Враца — Галиче
ШК 3 — ВиК Враца — Галиче
ШК 4 — ВиК Враца — Галиче
ТК 4 — ВиК Враца — Галиче

3. Общ обем (количество) вода, разпределяно в зоната на водоснабдяване ($м^3$/денонощие): **210**

4. Съгласно разпределяният през годината обем вода, зоната се категоризира като *Малка зона на водоснабдяване - Малките зони на водоснабдяване осигуряват по-малко от 1 000 m³ вода средно на ден или обслужват по-малко от 5 000 души.*
5. Общ брой на постоянно живущото население, свързано към водоснабдителната система в зоната на водоснабдяване: 2319
6. Регистрация в ПР на ООП, контролирани от РЗИ-Враца, Разрешения за водовземане издадени от БДДР и Заповеди за учредяване на СОЗ

Регистър номер	водоизточник	населено място	разрешително водовземане басейнова дирекция	заповед за учредяване на СОЗ	забележка
0601005547	„ТК-4-ВиК Враца-Галиче"	с. Галиче	11510960		3.7.2039
0601004658	ШК 1 - ВиК Враца - Галиче	с. Галиче	11510960		3.7.2039
0601004659	ШК 2 - ВиК Враца - Галиче	с. Галиче	11510960		3.7.2039
0601004660	ШК 3 - ВиК Враца - Галиче	с. Галиче	11510960		3.7.2039
0601004661	ШК 4 - ВиК Враца - Галиче	с. Галиче	11510960		3.7.2039

7. Контролни пунктове за пробовземане – **4 броя.** *Разпределени както следва: 1 – ООП, 2 - ЗХР и ОТХ и 1 други.*
8. През 2024 г. по систематичен здравен контрол са извършени 5 проверки на водоизточниците и 8 проверки на съоръженията за питейно-битово водоснабдяване и по спазване на санитарно-хигиенните изисквания в СОЗ около тях.
9. Водоснабдителни обекти, съоръжения за питейно-битово водоснабдяване регистрирани в ПР на ООП, контролирани от РЗИ Враца.

Регистр. номер на обекта	Дата на регистрация	Обект	Населено място
0604002553	2008-02-08	Централна помпена станция - Галиче I	с. Галиче
0604002554	2008-02-08	Бункерна помпена станция №1	с. Галиче
0604002555	2008-02-08	Бункерна помпена станция - № 2	с. Галиче
0604002556	2008-02-08	Бункерна помпена станция - № 3	с. Галиче
0604002557	2008-02-08	Бункерна помпена станция - № 4	с. Галиче

0604002558	2008-02-08	Бункерна помпена станция - № 4'	с. Галиче
0604003734	2013-06-27	Напорен резервоар	с. Галиче
0604003750	2013-06-27	Водонапорна кула V=200 куб. м	с. Бърдарски геран

Водоснабдяване за с. Галиче и с. Бърдарски геран: *Суровата вода от всички каптажи се обеззаразява — автоматично в ЦПС Галиче I с натриев хипохлорит. След това постъпва в Напорен резервоар с. Галиче и в Напорен резервоар V=200 куб. м и се водоснабдява се с. Галиче и с. Бърдарски Геран.*

Резултати контрол: Констатирани нарушения на ЗИ към обектите подлежащи на контрол за периода на 2024 г. – 4 бр.

При извършените проверки се установи следното:

- Оградата на СОЗ пояс I около обектите е разрушена, част от оградата липсва. Липсва бодлива тел и бетонови блокчета.
- Липсват табели по изискванията Наредба № 3/2000 г. за СОЗ

Издадени са 4 бр. Предписания за провеждане на задължителни хигиенни противоепидемични мерки, както следва:

- Предписание № ЗП-01-34/20.08.2024 г. за **ШК 2 — ВиК Враца — Галиче и Бункерна помпена станция - № 2**
- Предписание № ЗП-01-35/20.08.2024 г. за **ШК 3 — ВиК Враца — Галиче и Бункерна помпена станция - № 3**
- Предписание № ЗП-01-36/20.08.2024 г. за **ШК 4 — ВиК Враца — Галиче и Бункерна помпена станция - № 4**
- Предписание № ЗП-01-37/20.08.2024г. за **Бункерна помпена станция № 4´**

Всички Предписания са изпълнени в зададения срок.

10. За периода 2024 г. заложените и утвърдени в мониторинговата програма проби и анализи на водата от зоната са изпълнени в пълен обем.

Взети проби: общо- 9, от тях: по МБ- 4; по ФХ- 4; РК – 1;

- За с. Бърдарски Геран 18.03.2024 г. — съответстват на изискванията Наредба № 9/2001 г. за качеството на водата
- За с. Бърдарски Геран 05.08.2024 г. — съответстват на изискванията Наредба № 9/2001 г. за качеството на водата
- За с. Галиче 03.06.2024 г. — съответстват на изискванията Наредба № 9/2001 г. за качеството на водата
- За с. Галиче 21.10.2024 г. — съответстват на изискванията Наредба № 9/2001 г. за качеството на водата.

Резултати от проведен ЛК: През 2024 г. не са установени несъответствия в качествата на водата за питейно-битови цели:

Заключение: Качествата на водата за питейно-битови цели разпределяна в зона на водоснабдяване **06. Зона № 56** отговаря на изискванията на Наредба № 9 от 16 Март 2001 г.

ЗОНА НА ВОДОСНАБДЯВАНЕ 06. Зона № 61

1. Населени места или части от тях, включени в зоната на водоснабдяване: **с. Малорад**

2. Вид и наименование на водоизточниците, доставящи вода в зоната на водоснабдяване, свързано към водоснабдителната система:

ТК „Малорад" № 1
КИ № 1- ВиК Враца-Малорад
КИ № 2- ВиК Враца-Малорад

Регистрация в ПР на ООП, контролирани от РЗИ-Враца, Разрешения за водовземане издадени от БДДР и Заповеди за учредяване на СОЗ

регистрация Номер дата	**водоизточник**	**населено място**	**разрешително водовземане басейнова дирекция**	**заповед за учредяване на СОЗ**	**забележка**
0601001790 2006-05-10	ТК 1 „Малорад" № 1	с. Малорад	11511564/ 01.03.2024	СОЗ-1851/ 01.03.2024	до 2049 г.
0601004666 2018-04-26	КИ № 1- ВиК Враца-Малорад	с. Малорад	11510944		до 2029 г.
0601004667 2018-04-26	КИ № 1- ВиК Враца-Малорад	с. Малорад	11510944		до 2029 г.

3. Общ обем (количество) вода, разпределяно в зоната на водоснабдяване ($м^3$/денонощие): **128**

4. Съгласно разпределяният през годината обем вода, зоната се категоризира като ***Малка зона на водоснабдяване*** - *Малките зони на водоснабдяване осигуряват по-малко от 1 000 m^3 вода средно на ден или обслужват по-малко от 5 000 души.*

5. Общ брой на постоянно живущото население, свързано към водоснабдителната система в зоната на водоснабдяване: **1792**

6. Контролни пунктове за пробовземане - **2** - *Разпределени, както следва: 1 – административна сграда, 1- обект за търговия с храни.*

7. През 2024 г. по систематичен здравен контрол са извършени 3 проверки на водоизточниците и 3 проверки на съоръженията за питейно-битово водоснабдяване и по спазване на санитарно-хигиенните изисквания в СОЗ около тях.

Водоснабдителни обекти, съоръжения за питейно-битово водоснабдяване регистрирани в ПР на ООП, контролирани от РЗИ Враца.

Регистр. номер на обекта	Дата на регистрация	Обект	Населено място
0604001801	2006-05-12	Централна помпена станция	с. Малорад
0604001802	2006-05-12	Бункерна помпена станция № 1	с. Малорад
0604004002	2015-10-08	Резервоар V= 300 куб.м	с. Малорад

В зоната са изградени два броя каптирани гравитачни извори директно върху скалите КИ1 и КИ2. Има и спомагателен тръбен кладенец с монтирана потопяема помпа, която се включва при нужда. От кладенците водата се добива гравитачно, като се събира във водосъбирателен водоем/черпател, и се подава чрез напорна помпа до водонапорен резервоар 300 куб.м. От там гравитачно по ново изграден водопровод, се захранва населеното място (с. Малорад). Суровата вода се хлорира с дозаторна помпа при подаването от напора.

8. Резултати контрол: Не са констатирани нарушения на ЗИ към обектите подлежащи на контрол за периода на 2024г.

9. За периода 2024 г. заложените и утвърдени в мониторинговата програма проби и анализи на водата от зоната са изпълнени в пълен обем.

10. Взети проби: общо- 6; по МБ- 2; ФХ- 3; РК - 1;

11. Резултати от проведен ЛК: През 2024 г. са установени не съответствия в качествата на водата за питейно-битови цели.

Населено място	Показател	Стойност	Резултат	Доклад	Протокол	Заключение
с. Малорад	обща твърдост	12,0 mg eqv/l	12,5 mg eqv/l	№ 0030/ 22.02.2024 год.	№ ДЗК-0189- В/ 22.02.2024 год.	не съответства на изискванията
с. Малорад	магнезий	80,0 mg/l	109,4 mg/l	№ 0030/ 22.02.2024 год.	№ ДЗК-0189- В1/ 22.02.2024 год.	не съответства на изискванията

Заключение: Качествата на водата за питейно-битови цели разпределяна в зона на водоснабдяване **06. Зона № 61** не отговаря на изискванията на Наредба № 9 от 16 Март 2001г. по показатели: обща твърдост и магнезий

ЗОНА НА ВОДОСНАБДЯВАНЕ 06. Зона № 63-64

1. Населени места или части от тях, включени в зоната на водоснабдяване: **с. Добролево и с. Борован**

2. Вид и наименование на водоизточниците, доставящи вода в зоната на водоснабдяване, свързано към водоснабдителната система:

ТК „Ботев път" – ВиК Враца – Добролево
ТК „Пейчов влах" – ВиК Враца – Добролево
ТК „Добролево" – ВиК Враца – Добролево

Регистрация в ПР на ООП, контролирани от РЗИ-Враца, Разрешения за водовземане издадени от БДДР и Заповеди за учредяване на СОЗ

регистрация	**водоизточник**	**населено място**	**разрешително възобновяване басейнова дирекция**	**заповед за учредяване на СОЗ**	**забележка**
Номер дата					

0601004663 2018-04-26	ТК „Ботев път" – ВиК Враца – Добролево	с. Добролево	11510459	СОЗ-284/ 29.06.2011	до 2035 г.
0601004664 2018-04-26	ТК „Пейчов влах" – ВиК Враца – Добролево	с. Добролево	11510459	СОЗ-285/ 29.06.2011	до 2035 г.
0601004665 2018-04-26	ТК „Добролево" – ВиК Враца – Добролево	с. Добролево	11510459	СОЗ-283/ 29.06.2011	до 2035 г.

3. Общ обем (количество) вода, разпределяно в зоната на водоснабдяване ($м^3$/денонощие):**177**

4. Съгласно разпределяният през годината обем вода, зоната се категоризира като **Малка зона на водоснабдяване** - *Малките зони на водоснабдяване осигуряват по-малко от 1 000 m^3 вода средно на ден или обслужват по-малко от 5 000 души.*

5. Общ брой на постоянно живущото население, свързано към водоснабдителната система в зоната на водоснабдяване: **3236**

6. Контролни пунктове за пробовземане - **4 (по два контролни пункта за всяко населено място).** *Разпределени, както следва: 1 – ООП и 3 други*

7. През 2024 г. по систематичен здравен контрол са извършени 3 проверки на водоизточниците и 6 проверки на съоръженията за питейно-битово водоснабдяване и по спазване на санитарно-хигиенните изисквания в СОЗ около тях.

8. Водоснабдителни обекти, съоръжения за питейно-битово водоснабдяване регистрирани в ПР на ООП, контролирани от РЗИ Враца.

Регистр. номер на обекта	Дата на регистрация	Обект	Населено място
0604001797	2006-05-12	Централна помпена станция	с. Добролево
0604001798	2006-05-12	Бункерна помпена станция „Пейчов влах"	с. Добролево
0604001799	2006-05-12	Бункерна помпена станция „Ботев път"	с. Добролево
0604001800	2006-05-12	Бункерна помпена станция	с. Добролево
0604004001	2015-10-08	Резервоар V= 90 куб.м	с. Добролево
0604004003	2015-10-08	Резервоар V= 300 куб.м	с. Добролево

В тази зона са изградени три броя тръбни кладенци. Два от тях захранват с. Борован. ТК„Пейчов влах" и ТК „Ботев път", захранват черпателен резервоар, чрез монтирани в тях потопяеми помпи. От черпателя, посредством напорна помпа се подава към с. Борован по новоизграден водопровод, до границата на населените места. В този случай имаме подаване на вода тип „контра", което означава, че първо се попълва нуждата от питейна вода във водопреносната мрежа, а чак след това излишната отива по новоизграден, към напорен водоем, находящ се в с. Борован. При спиране на напорната помпа по гравитачен път водата снабдява селото.

Третият ТК „Добролево", захранва черпател посредством потопяема помпа. От черпателя, напорна помпа отвежда водата до напорният водоем, изграден в с. Добролево. При напълването му, се задейства автоматичен поплавък и се пълни водонапорната кула

изградена в селото. По обратният ред, при спиране на помпите, гравитачно водата захранва водопроводната мрежа. Този тип изграждане е съобразен с типът и релефа на населеното място, и е обособено като „висока" и „ниска" зони.

9. Резултати контрол: Не са констатирани нарушения на ЗИ към обектите подлежащи на контрол за периода на 2024г.

10. За периода 2024 г. заложените и утвърдени в мониторинговата програма проби и анализи на водата от зоната са изпълнени в пълен обем.

11. Взети проби: общо- 10; по МБ- 4; ФХ- 5; РК 1;

12. Резултати от проведен ЛК: През 2024 г. не са установени несъответствия в качествата на водата за питейно-битови цели

13. Издадени здравни заключения: 3 броя **– съответствие**

14. **Заключение:** Качествата на водата за питейно-битови цели разпределяна в зона на водоснабдяване **06. Зона № 63-64** отговаря на изискванията на Наредба №9 от 16 Март 2001г

ЗОНА НА ВОДОСНАБДЯВАНЕ 06. Зона № 67

1. Населени места или части от тях, включени в зоната на водоснабдяване: **с. Остров**

2. Вид и наименование на водоизточниците, доставящи вода в зоната на водоснабдяване, свързано към водоснабдителната система в зоната на водоснабдяване:

ТК 1- ВиК Враца-Остров
ТК 2 - ВиК Враца-Остров
ТК 3- ВиК Враца-Остров

3. Регистрация в ПР на ООП, контролирани от РЗИ-Враца, Разрешения за водовземане издадени от БДДР и Заповеди за учредяване на СОЗ

регистрация Номер дата	**водоизточник**	**населено място**	**разрешително водовземане басейнова дирекция**	**заповед за учредяване на СОЗ**	**забележка**
0601004670	ТК1 - В и К Враца - Остров	с. Остров,	11511151		17.7.2042
0601004671	ТК 2 - В и К Враца - Остров	с. Остров,	11511151		17.7.2042
0601004672	ТК 3 - В и К Враца - Остров	с. Остров,	11511151		17.7.2042

4. Общ обем (количество) вода, разпределяно в зоната на водоснабдяване (м3/денонощие): **100**

5. Общ брой на постоянно живущото население, свързано към водоснабдителната система в зоната на водоснабдяване**: 1289**

Съгласно разпределяният през годината обем вода, зоната се категоризира като: **Малка зона на водоснабдяване - (**Малките зони на водоснабдяване осигуряват по-малко от 1 000 m³ вода средно на ден или обслужват по-малко от 5 000 души.)

6. Контролни пунктове за пробовземане – **2 (два контролни пункта за всяко населено място).** *Разпределени, както следва: 2- обекта с обществено предназначение)*

7. През 2024 г. по систематичен здравен контрол са извършени 3 проверки на водоизточниците и 6 проверки на съоръженията за питейно-битово водоснабдяване и по спазване на санитарно-хигиенните изисквания в СОЗ (пояс 1) около тях.

8. Водоснабдителни обекти, съоръжения за питейно-битово водоснабдяване регистрирани в ПР на ООП, контролирани от РЗИ Враца.

Регистр. номер на обекта	Дата на регистрация	Обект	Населено място
0604001918	2006-05-23	Централна помпена станция - Остров I	с. Остров,
0604001919	2006-05-23	Бункерна помпена станция - № 1	с. Остров,
0604001920	2006-05-23	Бункерна помпена станция - № 2	с. Остров,
0604001921	2006-05-23	Помпена станция - Остров II	с. Остров,
0604003558	2012-03-05	Напорен резервоар V= 400 куб.м висока зона	с. Остров, пл.сн № 925 кв.134
0604003559	2012-03-05	Напорен резервоар V = 200 куб.м средна зона	с. Остров, пл.сн.№ 808 кв.89 парцел 2

Суровата вода от трите водоизточника се подава към Централна помпена станция - Остров I (ЧР-50 м^3), където се обеззаразява с натриев хипохлорит.

От ЦПС Остров I водата се препраща към Помпена станция - Остров II с 2 ЧР (100 м^3 и 500 м^3)-преходна помпена станция. От нея водата се препраща към Напорен резервоар V = 200 куб. м средна зона и Напорен резервоар V= 400 куб. м висока зона от където постъпва във водопроводната мрежа на с. Остров

9. Резултати контрол: Не са констатирани нарушения на ЗИ към обектите подлежащи на контрол за периода на 2024г.

10. За периода 2024 г. заложените и утвърдени в мониторинговата програма проби и анализи на водата от зоната са изпълнени в пълен обем.

Взети проби: общо- 8, от тях: по МБ- 3; по ФХ- 4, пестициди -1

Резултати от проведен ЛК и извършените лабораторни анализи: През 2024 г. не са установени несъответствия в качествата на водата за питейно-битови цели.

Заключение: Качествата на водата за питейно-битови цели разпределяна в зона на водоснабдяване **06. Зона № 67** отговаря на изискванията на Наредба № 9 от 16 Март 2001г.

ЗОНА НА ВОДОСНАБДЯВАНЕ 06. Зона № 69

1. Населени места или части от тях, включени в зоната на водоснабдяване: **с. Крушовица**

2. Вид и наименование на водоизточниците, доставящи вода в зоната на водоснабдяване, свързано към водоснабдителната система в зоната на водоснабдяване:

"КИ Червеното кладенче - Крушовица"
"ШК -ВиК Враца- Крушовица"
ШК - Турски дол № 1
ШК - Турски дол № 2

3. Регистрация в ПР на ООП, контролирани от РЗИ-Враца, Разрешения за водовземане издадени от БДДР и Заповеди за учредяване на СОЗ

регистрация Номер дата	**водоизточник**	**населено място**	**разрешително водовземане басейнова дирекция**	**заповед за учредяване на СОЗ**	**забележка**
0601001816 2006-05-12	Ш.К. "Турски дол" № 2	с. Крушовица	няма		
0601001817 2006-05-12	Ш.К. "Турски дол"	с. Крушовица	няма		
0601004676 2018-04-26	КИ Червеното кладенче - В и К Враца - Крушовица	с. Крушовица	11511037/ 2.10.2015		до 2040 г.
0601004677 2018-04-26	ШК- В и К Враца - Крушовица	с. Крушовица	11511036/ 2.10.2015		до 2040 г.

4. Общ обем (количество) вода, разпределяно в зоната на водоснабдяване (м3/денонощие): **121**

5. Общ брой на постоянно живущото население, свързано към водоснабдителната система в зоната на водоснабдяване**: 1456**

6. Съгласно разпределяният през годината обем вода, зоната се категоризира като: **Малка зона на водоснабдяване** - зона на водоснабдяване с обем разпределяна или добивана вода > 100 <= 1000 m³ ежедневно.

(Малките зони на водоснабдяване осигуряват по-малко от 1 000 m³ вода средно на ден или обслужват по-малко от 5 000 души.)

7. Контролни пунктове за пробовземане – **2 (два контролни пункта за населеното място).** *Разпределени, както следва: 1- обект за търговия с храни и 1- друго обществено място.*

8. През 2024 г. по систематичен здравен контрол са извършени 4 проверки на водоизточниците и 7 проверки на съоръженията за питейно-битово водоснабдяване и по спазване на санитарно-хигиенните изисквания в СОЗ (пояс 1) около тях.

9. Водоснабдителни обекти, съоръжения за питейно-битово водоснабдяване регистрирани в ПР на ООП, контролирани от РЗИ Враца.

Регистр. номер на обекта	Дата на регистрация	Обект	Населено място
0604001825	2006-05-12	Помпена станция - Крушовица I	с. Крушовица,

0604001826	2006-05-12	Помпена станция - Крушовица II	с. Крушовица,
0604001827	2006-05-12	Бункерна помпена станция № 1	с. Крушовица,
0604001828	2006-05-12	Бункерна помпена станция - № 2	с. Крушовица,
0604001829	2006-05-12	Бункерна помпена станция - № 3	с. Крушовица,
0604003564	2012-03-19	Напорен резервоар V-120 куб. м	с. Крушовица, месност кравеферми ПИ № 000122
0604003566	2012-03-19	Напорен резервоар V-150 куб. м	с. Крушовица, месност "Калугерица" поземлен имот № 166003/000235

Ш.К. "Турски дол" № 2 и ШК- В и К Враца – Крушовица подават сурова вода чрез БПС1 и 2 и чрез БПС 3 от Ш.К. "Турски дол" в ЧР на Помпена станция - Крушовица II, където се обеззаразява водата.

От Помпена станция - Крушовица II водата се препраща към Напорен резервоар V-150 куб. м от където постъпва във водопроводната мрежа на с. Крушовица (ново село).

Напорен резервоар V-120 куб. м за старо село.

КИ Червеното кладенче - В и К Враца – Крушовица чрез ПС - Помпена станция - Крушовица I подава вода към НР - Напорен резервоар V-120 куб. м и постъпва във водопроводната мрежа на с. Крушовица (старо село)

Резултати контрол: Не са констатирани нарушения на ЗИ към обектите подлежащи на контрол за периода на 2024г.

10. За периода 2024 г. заложените и утвърдени в мониторинговата програма проби и анализи на водата от зоната са изпълнени в пълен обем.

Взети проби: общо- 7, от тях: по МБ- 3; по ФХ- 3 (2 бр. по показатели група А и 1 проба по показатели група Б); пестициди -1

Резултати от проведен ЛК и извършените лабораторни анализи: През 2024 г. не са установени несъответствия в качествата на водата за питейно-битови цели.

Заключение: Качествата на водата за питейно-битови цели разпределяна в зона на водоснабдяване **06. Зона № 69** отговаря на изискванията на Наредба № 9 от 16 Март 2001г.

ЗОНА НА ВОДОСНАБДЯВАНЕ 06. Зона № 75-76

1. Населени места или части от тях, включени в зоната на водоснабдяване: **с. Хайредин и с. Манастирище**
2. Вид и наименование на водоизточниците, доставящи вода в зоната на водоснабдяване, свързано към водоснабдителната система:

ТК "Влашка падина"

Шахтов кладенец "Влашка падина"

ШК 2 - В и К Враца - Манастирище

ШК 3 - В и К Враца - Манастирище

3. Регистрация в ПР на ООП, контролирани от РЗИ-Враца, Разрешения за водовземане издадени от БДДР и Заповеди за учредяване на СОЗ

регистрация **Номер дата**	**водоизточник**	**населено място**	**разрешително водовземане басейнова дирекция**	**заповед за учредяване на СОЗ**	**забележка**
0601001834	ТК "Влашка падина"	с. Хайредин,	11511555/ 01.11.2023		
0601004451	Шахтов кладенец "Влашка падина"	с. Хайредин,	11511554/ 01.11.2023		1.11.2048
0601004683	ШК 2 - В и К Враца - Манастирище	с. Манастирище,	11510931/ 22.1.2014		до 2039 г.
0601004684	ШК 3 - В и К Враца - Манастирище	с. Манастирище,	11510931/ 22.1.2014		до 2039 г.

4. Общ обем (количество) вода, разпределяно в зоната на водоснабдяване ($м^3$/денонощие**): 260**

5. Съгласно разпределяният през годината обем вода, зоната се категоризира като **Малка зона на водоснабдяване** – - зона на водоснабдяване с обем разпределяна или добивана > 100 <= 1000 m^3 ежедневно.

Малките зони на водоснабдяване осигуряват по-малко от 1 000 m^3 вода средно на ден или обслужват по-малко от 5 000 души.

6. Общ брой на постоянно живущото население, свързано към водоснабдителната система в зоната на водоснабдяване: **2245**

7. Контролни пунктове за пробовземане –**5,** (обект с обществено предназначение-1, обект обществена администрация -1 и обекти търговия с храни – 2)

8. През 2024 г. по систематичен здравен контрол са извършени 4 проверка на водоизточника и 7 проверки на съоръженията за питейно-битово водоснабдяване и по спазване на санитарно-хигиенните изисквания в СОЗ около тях.

9. Водоснабдителни обекти, съоръжения за питейно-битово водоснабдяване регистрирани в ПР на ООП, контролирани от РЗИ Враца.

Регистр. номер на обекта	Дата на регистрация	Обект	Населено място
0604001857	2006-05-19	Помпена станция	с. Хайредин
0604001858	2006-05-19	Централна помпена станция - "Хайредин - Манастирище"	с. Манастирище,
0604001860	2006-05-19	Бункерна помпена станция № 2	с. Манастирище,

0604001861	2006-05-19	Бункерна помпена станция № 3	с. Манастирище,
0604003599	2012-06-22	Напорен резервоар V = 450 куб.м	с. Хайредин, ПИ 107.001
0604003600	2012-06-22	Напорен резервоар V = 700 куб.м	с. Хайредин, П.И 269.25
0604003603	2012-06-22	Напорен резервоар V=300 куб.м	с. Манастирище, П.И. 120.8

Суровата вода от ЦВ- ТК "Влашка падина" и Шахтов кладенец "Влашка падина" с. Хайредин чрез помпи през ПС-Хайредин където се извършва обеззаразяването с натриев хипохлорит се препраща към НР V = 450 куб.м. и от там постъпва във водопроводната мрежа на с. Хайредин за водоснабдяване на част от населеното място с вода за питейно битови нужди.

Суровата вода от ЦВ - ШК 2 - В и К Враца – Манастирище и ШК 3 - В и К Враца – Манастирище чрез помпи към ЦПС - "Хайредин - Манастирище" където се извършва обеззаразяването с натриев хипохлорит се препраща към НР V = 770 куб.м. за водоснабдяване на с. Хайредин и НР V=300 куб.м. Манастирище за водоснабдяване на с.Манастирище с вода за битейно битови нужди.

10. Резултати контрол: Не са констатирани нарушения на ЗИ към обектите подлежащи на контрол за периода на 2024 г.

11. За периода 2024 г. заложените и утвърдени в мониторинговата програма проби и анализи на водата от зоната са изпълнени в пълен обем.

12. Взети проби: общо - 6, от тях: по МБ - 6; по ФХ- 6; радиологично изследване - 1

Резултати от проведен ЛК и извършените лабораторни анализи: През 2024 г. не са установени несъответствия в качествата на водата за питейно-битови цели.

Заключение: Качествата на водата за питейно-битови цели разпределяна в зона на водоснабдяване **06. Зона № 75-76** отговаря на изискванията на Наредба № 9 от 16 Март 2001г.

ЗОНА НА ВОДОСНАБДЯВАНЕ 06. Зона № 81

1. Населени места или части от тях, включени в зоната на водоснабдяване: **с. Крива бара**
2. Вид и наименование на водоизточниците, доставящи вода в зоната на водоснабдяване, свързано към водоснабдителната система в зоната на водоснабдяване:
   Шахтов кладенец

3. Регистрация в ПР на ООП, контролирани от РЗИ-Враца, Разрешения за водовземане издадени от БДДР и Заповеди за учредяване на СОЗ

регистрация **Номер дата**	**водоизточник**	**населено място**	**разрешително водовземане басейнова дирекция**	**заповед за учредяване на СОЗ**
0601003529	Шахтов кладенец	с. Крива бара, месността "Лъката"		

4. Общ обем (количество) вода, разпределяно в зоната на водоснабдяване (м3/денонощие): **260**

5. Общ брой на постоянно живущото население, свързано към водоснабдителната система в зоната на водоснабдяване**: 400**

6. Съгласно разпределяният през годината обем вода, зоната се категоризира като: **Малка зона на водоснабдяване** - зона на водоснабдяване с обем разпределяна или добивана вода > 100 <= 1000 m³ ежедневно.
(Малките зони на водоснабдяване осигуряват по-малко от 1 000 m³ вода средно на ден или обслужват по-малко от 5 000 души.)

7. Контролни пунктове за пробовземане – **2** (два контролни пункта за населеното място). *Разпределени, както следва: 1- частен дом и 1- друго обществено място.*

8. През 2024 г. по систематичен здравен контрол са извършени 1 проверки на водоизточниците и 2 проверки на съоръженията за питейно-битово водоснабдяване и по спазване на санитарно-хигиенните изисквания в СОЗ (пояс 1) около тях.

9. Водоснабдителни обекти, съоръжения за питейно-битово водоснабдяване регистрирани в ПР на ООП, контролирани от РЗИ Враца.

Регистр. номер на обекта	Дата на регистрация	Обект	Населено място
0604003528	2012-01-09	Помпена станция за питейни води	с. Крива бара, месността "Лъката"
0604003527	2012-01-09	Водоем 250 м3	с. Крива бара, п.и. 000188

Суровата вода от ШК чрез помпа постъпва в черпател на ПС (намират се в една зона) обеззаразява се с натриев хипохлорит (дозаторна помпа) и чрез помпи се препраща към водоема, от където постъпва във водопроводната мрежа на с. Крива бара.

Резултати контрол на ООП: Не са констатирани нарушения на ЗИ към обектите подлежащи на контрол за периода на 2024г.

10. За периода 2024 г. заложените и утвърдени в мониторинговата програма проби и анализи на водата от зоната са изпълнени в пълен обем.

Взети проби: общо- 6, от тях: по МБ- 3; по ФХ- 3 (2 бл. по показатели група А и 1 проба по показатели група Б);

Резултати от проведен ЛК и извършените лабораторни анализи: През 2024 г. са установени не съответствия в качествата на водата за питейно-битови цели по показател нитрати.

Контролен пункт	Измерена стойност	Норма	Заявка за контрол	Доклад за контрол	Протокол от контрол на питейни води
Долен край	137,6 mg/l	50 mg/l	ЛИ-02-61/ 06.03.2024 г.	№0079/ 11.3.2024 г.	№ДЗК-0296-В/ 11.3.2024 г.
Чешма-кметство	152,0 mg/l	50 mg/l	ЛИ-02-61/ 06.03.2024 г.	№0080/ 11.3.2024 г.	№ДЗК-0295-В/ 11.3.2024 г.

Чешма-кметство	97,0 mg/l	50 mg/l	ЛИ-02-251/ 03.12.2024 г.	№0401/5.12.2024 г.	№ДЗК-1522-В/5.12.2024 г.

При проведеният от ВиК оператора мониторинг (в изпълнение задължения по чл.7, ал. 1 от Наредба 9) за проследяване на качествата на водата, доставяна на потребителите, да отговаря на изискванията на наредбата, и по специално, да не превишава максималните и параметричните стойности, определени в съответствие с изискванията на приложение № 1, обективизирано чрез извършено от кметство Крива бара пробонабиране от двата контролни пункта на населеното място на 05.02.2024 г. (Заявление за лабораторно изследване ЛИ-02-Вх.№035/05.02.2024 г.) и извършени лабораторни изследвания от Д „ЛИ" на РЗИ-Враца (Сертификат за контрол №0025/08.02.2024 г. с приложения: Протоколи за контрол на питейни води № З-0042-В1/08.02.2024 г. и №З-0043-В1/08.02.2024 г.) доказват/заключават: По контролирания параметър: **нитрати** в контролираните обекти:Питейни води-Централно водоснабдяване **не съответства на изискванията** на Наредба №9 за качеството на водата, предназначена за питейно-битови цели, **превишава максималните стойности**, определени в съответствие с изискванията на Приложение № 1, таблица Б-химични показатели:

При норма 50 мг/л:

– резултат от контрол – 125 мг/л за контролен пункт Долен край - ул. „Крайна" №1, чешма

– резултат от контрол – 125 мг/л за контролен пункт ул. „Георги Димитров", чешма пред кметство

Продължително приемане на вода с нитрати създава здравен риск за населението. Най-уязвими към водата с превишение на нитрати са кърмачетата, малките деца, бременните жени и хората с проблеми на стомашно-чревния тракт.

За отстраняване на посочените нарушения на основание чл.38, ал.1 от Закона за здравето (ДВ бр. 70/2004 г., съответно изменен) във връзка с чл.10, ал.2, 4, 5, 6 и 7 от Наредба № 9 от 16 март 2001 г. За качеството на водата, предназначена за питейно-битови цели, Обн. ДВ. бр.30 от 28 Март 2001г., посл. изм. и доп. с оглед защита здравето на потребителите издадено Предписание № ЗП-01-6/25.03.2024 г. за

Ограничаване употребата на водата, доставяна от централно водоснабдяване с. Крива бара до използването и за битови цели.

Незабавно уведомяване потребителите, че водата във водопроводната мрежа **не съответства на изискванията** на Наредба №9 за качеството на водата по контролирания параметър: **нитрати** и не трябва да се използва за питейни цели до отстраняването на несъответствията.

Да се извърши обследване на причините за увеличението на нитратите в подаваната към селото вода, както и да се предприемат мерки за понижаване на наднормената стойност - действия за възстановяване качеството на питейната вода.

Заключение: Качествата на водата за питейно-битови цели разпределяна в зона на водоснабдяване **06. Зона № 81** не отговаря на изискванията на Наредба № 9 от 16 Март 2001г. по показател **нитрати**

РЕПУБЛИКА БЪЛГАРИЯ
МИНИСТЕРСТВО НА ЗДРАВЕОПАЗВАНЕТО

РЕГИОНАЛНА ЗДРАВНА ИНСПЕКЦИЯ – ВРАЦА

3000 Враца **ул. „Черни Дрин" № 2** **тел: 092/62 63 77** **e-mail: rzi@rzi-vratsa.com**

ЗОНИ НА ВОДОСНАБДЯВАНЕ с обем разпределяна или добивана вода <100 m³ ежедневно.

ЗОНА НА ВОДОСНАБДЯВАНЕ 06. Зона № 10

1. Населени места или части от тях, включени в зоната на водоснабдяване: **с. Лютаджик**

2. Вид и наименование на водоизточниците, доставящи вода в зоната на водоснабдяване, свързано към водоснабдителната система в зоната на водоснабдяване:

Каптаж „Ракьовица" № 1

3. Общ обем (количество) вода, разпределяно в зоната на водоснабдяване (м³/денонощие): **17,1**

4. Съгласно разпределяният през годината обем вода, зоната се категоризира като *Малка зона на водоснабдяване - Малките зони на водоснабдяване осигуряват по-малко от 1 000 m³ вода средно на ден или обслужват по-малко от 5 000 души.*

5. Общ брой на постоянно живущото население, свързано към водоснабдителната система в зоната на водоснабдяване: **148**

6. Регистрация в ПР на ООП, контролирани от РЗИ-Враца, Разрешения за водовземане издадени от БДДР и Заповеди за учредяване на СОЗ

Регистър номер	водоизточник	населено място	разрешително водовземане басейнова дирекция	заповед за учредяване на СОЗ	забележка
0601002087	Каптаж „Ракьовица" № 1	с. Лютаджик			

7. Контролни пунктове за пробовземане – **2 броя.** *Разпределени както следва: 0 – ООП, 1- ЗХР и ОТХ и 1 други.*

8. През 2024 г. по систематичен здравен контрол са извършени 1 проверка на водоизточника и 1 проверка на съоръженията за питейно-битово водоснабдяване и по спазване на санитарно-хигиенните изисквания в СОЗ около тях.

9. Водоснабдителни обекти, съоръжения за питейно-битово водоснабдяване регистрирани в ПР на ООП, контролирани от РЗИ Враца.

Регистр. номер на обекта	Дата на регистрация	Обект	Населено място
0604004017	2015-11-04	Напорен резервоар V = 100 куб. м	с. Лютаджик

Водоснабдяване за с. Лютаджик: *Суровата вода от водоизточник – Каптаж „Ракьовица" № 1 се обеззаразява автоматично с натриев хипохлорит в Напорен резервоар V = 100 куб. м и се водоснабдява само с. Лютаджик.*

Резултати контрол: Не са констатирани нарушения на ЗИ към обектите подлежащи на контрол за периода на 2024 г.

10. За периода 2024 г. заложените и утвърдени в мониторинговата програма проби и анализи на водата от зоната са изпълнени в пълен обем.

Взети проби: общо- 7, от тях: по МБ- 3; по ФХ- 3; РК-1;

- 27.05.2024 г. — съответстват на изискванията Наредба № 9/2001 г
- 18.11.2024 г. — съответстват на изискванията Наредба № 9/2001 г

Резултати от проведен ЛК: През 2024 г. не са установени несъответствия в качествата на водата за питейно-битови цели.

Заключение: Качествата на водата за питейно-битови цели разпределяна в зона на водоснабдяване **06. Зона № 10** отговаря на изискванията на Наредба № 9 от 16 Март 2001 г.

ЗОНА НА ВОДОСНАБДЯВАНЕ 06. Зона № 12

1. Населени места или части от тях, включени в зоната на водоснабдяване: **с. Косталево**
2. Вид и наименование на водоизточниците, доставящи вода в зоната на водоснабдяване, свързано към водоснабдителната система в зоната на водоснабдяване:

КИ Езерото – ВиК Враца – Косталево

КИ Шоя – ВиК Враца - Косталево

3. Общ обем (количество) вода, разпределяно в зоната на водоснабдяване ($м^3$/денонощие): **84**
4. Съгласно разпределяният през годината обем вода, зоната се категоризира като *Малка зона на водоснабдяване* - *Малките зони на водоснабдяване осигуряват по-малко от 1 000 $м^3$ вода средно на ден или обслужват по-малко от 5 000 души.*
5. Общ брой на постоянно живущото население, свързано към водоснабдителната система в зоната на водоснабдяване: **770**
6. Регистрация в ПР на ООП, контролирани от РЗИ-Враца, Разрешения за водовземане издадени от БДДР и Заповеди за учредяване на СОЗ

Регистър номер	водоизточник	населено място	разрешително водовземане басейнова дирекция	заповед за учредяване на СОЗ	забележка
0601004621	КИ Езерото - В и К Враца - Косталево	с. Косталево	11510389		17.9.2024
0601004899	КИ Шоя - В и К Враца - Косталево	с. Косталево	11511339		14.1.2025

7. Контролни пунктове за пробовземане – **2 броя.** *Разпределени както следва: 0 – ООП, 0- ЗХР и ОТХ и 2 други.*

8. През 2024 г. по систематичен здравен контрол са извършени 2 проверки на водоизточниците и 3 проверки на съоръженията за питейно-битово водоснабдяване и по спазване на санитарно-хигиенните изисквания в СОЗ около тях.

9. Водоснабдителни обекти, съоръжения за питейно-битово водоснабдяване регистрирани в ПР на ООП, контролирани от РЗИ Враца.

Регистр. номер на обекта	Дата на регистрация	Обект	Населено място
0604002119	2006-09-18	Помпена станция	с. Костелево
0604004019	2015-11-04	Напорен резервоар V= 240 куб. м	с. Костелево
0604004020	2015-11-04	Напорен резервоар V =140 куб. м	с. Костелево

Водоснабдяване за с. Косталево: *КИ Езерото и ПС се намират в една СОЗ пояс I Обеззаразяването на водата се извършва в НР — автоматично с натриев хипохлорит. КИ Шоя се поддържа в добро хигиенно състояние. Има изготвен проект за СОЗ. След обеззаразяването водата постъпва в напорните резервоари и се водоснабдява само с. Косталево.*

Резултати контрол: Не са констатирани нарушения на ЗИ към обектите подлежащи на контрол за периода на 2024 г.

10. За периода 2024 г. заложените и утвърдени в мониторинговата програма проби и анализи на водата от зоната са изпълнени в пълен обем.

Взети проби: общо- 4, от тях: по МБ- 2; по ФХ- 2;

- 27.05.2024 г. — съответстват на изискванията Наредба № 9/2001 г. за качеството на водата
- 01.10.2024 г. — съответстват на изискванията Наредба № 9/2001 г. за качеството на водата

Резултати от проведен ЛК: През 2024 г. не са установени несъответствия в качествата на водата за питейно-битови цели.

Заключение: Качествата на водата за питейно-битови цели разпределяна в зона на водоснабдяване **06. Зона № 12** отговаря на изискванията на Наредба № 9 от 16 Март 2001 г.

ЗОНА НА ВОДОСНАБДЯВАНЕ 06. Зона № 14

1. Населени места или части от тях, включени в зоната на водоснабдяване: **с. Три Кладенци**

2. Вид и наименование на водоизточниците, доставящи вода в зоната на водоснабдяване, свързано към водоснабдителната система в зоната на водоснабдяване:

КИ „Голямата чешма – ВиК Враца – Три Кладенци"

3. Общ обем (количество) вода, разпределяно в зоната на водоснабдяване ($м^3$/денонощие): **68,5**

4. Съгласно разпределяният през годината обем вода, зоната се категоризира като *Малка зона на водоснабдяване - Малките зони на водоснабдяване осигуряват по-малко от 1 000 m³ вода средно на ден или обслужват по-малко от 5 000 души.*

5. Общ брой на постоянно живущото население, свързано към водоснабдителната система в зоната на водоснабдяване: **811**

6. Регистрация в ПР на ООП, контролирани от РЗИ-Враца, Разрешения за водовземане издадени от БДДР и Заповеди за учредяване на СОЗ

Регистър номер	**водоизточник**	**населено място**	**разрешително водовземане басейнова дирекция**	**заповед за учредяване на СОЗ**	**забележка**
0601004952	КИ Голямата чешма - В и К Враца - Три кладенци	с. Три кладенци	11511369	СОЗ - 617/ 04.04.2022	3.8.2025

7. Контролни пунктове за пробовземане – **2 броя.** *Разпределени както следва: 0 – ООП, 0- ЗХР и ОТХ и 2 други.*

8. През 2024 г. по систематичен здравен контрол са извършени 1 проверка на водоизточника и 3 проверки на съоръженията за питейно-битово водоснабдяване и по спазване на санитарно-хигиенните изисквания в СОЗ около тях.

9. Водоснабдителни обекти, съоръжения за питейно-битово водоснабдяване регистрирани в ПР на ООП, контролирани от РЗИ Враца.

Регистр. номер на обекта	**Дата на регистрация**	**Обект**	**Населено място**
0604002127	2006-09-18	Помпена станция	с. Три кладенци
0604004028	2015-11-05	Напорен резервоар V=130 куб. м	с. Три кладенци
0604004036	2015-11-05	Напорен резервоар V = 100 куб. м	с. Три кладенци

Водоснабдяване за с. Три кладенци:

Суровата вода от водоизточник – КИ Голямата чешма — ВИК Враца — Три кладенци се обеззаразява автоматично в Помпена станция. Те се намират в една СОЗ пояс I. Има изготвен проект за СОЗ. След това водата постъпва в напорните резервоари и се водоснабдява само с. Три кладенци.

Резултати контрол: Не са констатирани нарушения на ЗИ към обектите подлежащи на контрол за периода на 2024 г.

10. За периода 2024 г. заложените и утвърдени в мониторинговата програма проби и анализи на водата от зоната са изпълнени в пълен обем.

Взети проби: общо- 4, от тях: по МБ- 2; по ФХ- 2;

- 24.04.2024 г. — съответстват на изискванията Наредба № 9/2001 г. за качеството на водата
- 02.09.2024 г. — съответстват на изискванията Наредба № 9/2001 г. за качеството на водата

Резултати от проведен ЛК: През 2024 г. не са установени несъответствия в качествата на водата за питейно-битови цели.

Заключение: Качествата на водата за питейно-битови цели разпределяна в зона на водоснабдяване **06. Зона № 14** отговаря на изискванията на Наредба № 9 от 16 Март 2001 г.

ЗОНА НА ВОДОСНАБДЯВАНЕ 06. Зона № 17

1. Населени места или части от тях, включени в зоната на водоснабдяване: **с. Девене**
2. Вид и наименование на водоизточниците, доставящи вода в зоната на водоснабдяване, свързано към водоснабдителната система в зоната на водоснабдяване:

КИ Белчовец 1 — ВИК Враца — Девене

ТК — ВИК Враца — Девене

3. Общ обем (количество) вода, разпределяно в зоната на водоснабдяване ($м^3$/денонощие): **89,2**

4. Съгласно разпределяният през годината обем вода, зоната се категоризира като *Малка зона на водоснабдяване - Малките зони на водоснабдяване осигуряват по-малко от 1 000 m^3 вода средно на ден или обслужват по-малко от 5 000 души.*

5. Общ брой на постоянно живущото население, свързано към водоснабдителната система в зоната на водоснабдяване: **966**

6. Регистрация в ПР на ООП, контролирани от РЗИ-Враца, Разрешения за водовземане издадени от БДДР и Заповеди за учредяване на СОЗ

Регистър номер	водоизточник	населено място	разрешително водовземане басейнова дирекция	заповед за учредяване на СОЗ	забележка
0601004623	ТК — ВИК Враца — Девене	с. Девене	11511327		8.11.2029
0601004624	КИ Белчовец 1 - В и К Враца - Девене	с. Девене	11511327		8.11.2029

7. Контролни пунктове за пробовземане – **2 броя.** *Разпределени както следва: 0 – ООП, 2- ЗХР и ОТХ и други.*

8. През 2024 г. по систематичен здравен контрол са извършени 2 проверки на водоизточниците и 3 проверки на съоръженията за питейно-битово водоснабдяване и по спазване на санитарно-хигиенните изисквания в СОЗ около тях.

9. Водоснабдителни обекти, съоръжения за питейно-битово водоснабдяване регистрирани в ПР на ООП, контролирани от РЗИ Враца.

Регистр. номер на обекта	Дата на регистрация	Обект	Населено място
0604002116	2006-09-18	Централна помпена станция	с. Девене
0604002117	2006-09-18	Бункерна помпена станция	с. Девене
0604004029	2015-11-05	Напорен резервоар V = 140 куб. м	с. Девене

Водоснабдяване за с. Девене: *КИ Белчовец № 1, ТК, Бункерна помпена станция и централна помпена станция се намират в една СОЗ пояс I. Обеззаразяването на водата се извършва в ЦПС — автоматично с натриев хипохлорит. След това водата постъпва в Напорен резервоар V = 140 куб. м и се водоснабдява само с. Девене.*

Резултати контрол: Не са констатирани нарушения на ЗИ към обектите подлежащи на контрол за периода на 2024 г.

10. За периода 2024 г. заложените и утвърдени в мониторинговата програма проби и анализи на водата от зоната са изпълнени в пълен обем.

Взети проби: общо- 6, от тях: по МБ- 3; по ФХ- 3;

Резултати от проведен ЛК: През 2024 г.:

- 24.04.2024 г. — съответстват на изискванията Наредба № 9/2001 г. за качеството на водата
- 02.09.2024 г. — не съответстват по показатели остатъчен свободен хлор и коли форми, съгласно изискванията Наредба № 9/2001 г. за качеството на водата.

Издадени предписания за провеждане на задължителни хигиенни и противоепидемични мерки – Предписание № ЗП-01-38/05.09.2024 г.

Пробите са повторени на

- 01.10.2024 г. — съответстват на изискванията Наредба № 9/2001 г. за качеството на водата. Предписанието е изпълнено в срок.

Заключение: Качествата на водата за питейно-битови цели разпределяна в зона на водоснабдяване **06. Зона № 17** отговаря на изискванията на Наредба № 9 от 16 Март 2001 г.

ЗОНА НА ВОДОСНАБДЯВАНЕ 06. Зона № 19

1. Населени места или части от тях, включени в зоната на водоснабдяване: **с. Оходен**
2. Вид и наименование на водоизточниците, доставящи вода в зоната на водоснабдяване, свързано към водоснабдителната система в зоната на водоснабдяване:

„ТК – ВиК Враца – Оходен"

3. Общ обем (количество) вода, разпределяно в зоната на водоснабдяване ($м^3$/денонощие): **24**

4. Съгласно разпределяният през годината обем вода, зоната се категоризира като *Малка зона на водоснабдяване - Малките зони на водоснабдяване осигуряват по-малко от 1 000 m^3 вода средно на ден или обслужват по-малко от 5 000 души.*

5. Общ брой на постоянно живущото население, свързано към водоснабдителната система в зоната на водоснабдяване: **286**

6. Регистрация в ПР на ООП, контролирани от РЗИ-Враца, Разрешения за водовземане издадени от БДДР и Заповеди за учредяване на СОЗ

Регистър номер	**водоизточник**	**Населено място**	**разрешително водовземане басейнова дирекция**	**заповед за учредяване на СОЗ**	**забележка**
0601004622	ТК - В и К Враца - Оходен	с. Оходен	11510913		12.12.2038

7. Контролни пунктове за пробовземане – **2 броя.** *Разпределени както следва: 0 – ООП, 0 - ЗХР и ОТХ и 2 други.*

8. През 2024 г. по систематичен здравен контрол са извършени 1 проверка на водоизточника и по 3 проверки на съоръженията за питейно-битово водоснабдяване и по спазване на санитарно-хигиенните изисквания в СОЗ около тях.

9. Водоснабдителни обекти, съоръжения за питейно-битово водоснабдяване регистрирани в ПР на ООП, контролирани от РЗИ Враца.

Регистр. номер на обекта	**Дата на регистрация**	**Обект**	**Населено място**
0604002122	2006-09-18	Централна помпена станция	с. Оходен
0604002123	2006-09-18	Бункерна помпена станция № 1	с. Оходен
0604004032	2015-11-05	Напорен резервоар V=150 куб. м	с. Оходен

Водоснабдяване за с. Оходен: *Суровата вода от водоизточник – „ТК – ВиК Враца – Оходен", чрез БПС № 1 се обеззаразява автоматично с натриев хипохлорит в ЦПС. Водата постъпва с Напорен резервоар V = 150 куб. м и се водоснабдява само с. Оходен.*

Резултати контрол: Не са констатирани нарушения на ЗИ към обектите подлежащи на контрол за периода на 2024 г.

10. За периода 2024 г. заложените и утвърдени в мониторинговата програма проби и анализи на водата от зоната са изпълнени в пълен обем.

Взети проби: общо- 4, от тях: по МБ- 2; по ФХ- 2;

- 08.04.2024 г. — съответстват на изискванията Наредба № 9/2001 г.
- 26.08.2024 г. — съответстват на изискванията Наредба № 9/2001 г.

Резултати от проведен ЛК: През 2024 г. не са установени несъответствия в качествата на водата за питейно-битови цели.

Заключение: Качествата на водата за питейно-битови цели разпределяна в зона на водоснабдяване **06. Зона № 19** отговаря на изискванията на Наредба № 9 от 16 Март 2001 г.

РЕПУБЛИКА БЪЛГАРИЯ
МИНИСТЕРСТВО НА ЗДРАВЕОПАЗВАНЕТО

РЕГИОНАЛНА ЗДРАВНА ИНСПЕКЦИЯ – ВРАЦА

3000 Враца **ул. „Черни Дрин" № 2** **тел: 092/62 63 77** **e-mail: rzi@rzi-vratsa.com**

ЗОНА НА ВОДОСНАБДЯВАНЕ 06. Зона № 32

1. Населени места или части от тях, включени в зоната на водоснабдяване: **с. Крапец и с. Боденец**

2. Вид и наименование на водоизточниците, доставящи вода в зоната на водоснабдяване, свързано към водоснабдителната система в зотата на водоснабдяване:

Каптаж "Езерото"- с. Крапец

3. Регистрация в ПР на ООП, контролирани от РЗИ-Враца, Разрешения за водовземане издадени от БДДР и Заповеди за учредяване на СОЗ

регистрация	**водоизточник**	**населено място**	**разрешително водовземане басейнова дирекция**	**заповед за учредяване на СОЗ**	**забележка**
Номер дата					
0601001695 26.04.2006	Каптаж "Езерото"	с. Крапец,	няма		

4. Общ обем (количество) вода, разпределяно в зоната на водоснабдяване (м3/денонощие): **90,2**

5. Общ брой на постоянно живущото население, свързано към водоснабдителната система в зоната на водоснабдяване: **1003**

6. Съгласно разпределяният през годината обем вода, зоната се категоризира като: **Малка зона на водоснабдяване** – *(Малките зони на водоснабдяване осигуряват по-малко от 1 000 m³ вода средно на ден или обслужват по-малко от 5 000 души.)*

7. Контролни пунктове за пробовземане – **4 (по два контролни пункта за всяко населено място).** *Разпределени, както следва: 4 други.*

8. През 2024 г. по систематичен здравен контрол са извършени 1 проверка на водоизточника и 2 проверки на съоръженията за питейно-битово водоснабдяване и по спазване на санитарно-хигиенните изисквания в СОЗ около тях.

9. Водоснабдителни обекти, съоръжения за питейно-битово водоснабдяване регистрирани в ПР на ООП, контролирани от РЗИ Враца.

Регистр. номер на обекта	Дата на регистрация	Обект	Населено място
0604001696	26.04.2006	Помпена станция "Крапец" II	с. Крапец
0604004048	6.11.2015	Напорен резервоар V= 120 куб.м	с. Крапец
0604005224	14.06.2022	Напорен резервоар - "Боденец"	с. Боденец

Суровата вода от водоизточници - *Каптаж "Езерото", чрез помпа към Помпена станция "Крапец" II, обеззаразяване на водата с натриев хипохлорит и се препраща към Напорен резервоар V= 120 куб.м Крапец и към Напорен резервоар - "Боденец", след което постъпва във водопроводната мрежа на с. Крапец и с.Боденец,*

10. За периода 2024 г. заложените и утвърдени в мониторинговата програма проби и анализи на водата от зоната са изпълнени в пълен обем.

Взети проби: общо- 8, от тях: по МБ- 4; по ФХ- 4;

С Доклад за Контрол №0101/04.04.2024 г. от ЦВ-с. Крапец по контролиранете параметри: амониев йон (Норма-0,5 mg/l - Резултат-0,90 mg/l), питейната вода от ЦВ не съответства на изискванията на Наредба № 9 от 16 Март 2001г.

С Доклад за Контрол №0102/04.04.2024 г. от ЦВ-с. Боденец по контролиранете параметри: амониев йон (Норма - 0,5 mg/l – Резултат - 0,90 mg/l), остатъчен свободен хлор (Норма-0,30-0,40 mg/l -Резултат-<0,005 mg/l) и ешерихия коли (0/100 брой КОЕ/ml -Резултат-10 брой КОЕ/ml) питейната вода от ЦВ не съответства на изискванията на Наредба № 9 от 16 Март 2001г.

На 10.04.2024 г. направено повторно пробонабиране с резултати:

С Доклад за Контрол №0120/12.04.2024 г. от ЦВ-с. Крапец от ЦВ-с. Крапец по контролиранете параметри: амониев йон (Норма-0,5 mg/l -Резултат-1,60 mg/l), питейната вода от ЦВ не съответства на изискванията на Наредба № 9 от 16 Март 2001г.

Доклад за Контрол №0119/12.04.2024 г. от ЦВ - с. Боденец по контролиранете параметри: амониев йон (Норма-0,5 mg/l и Резултат-1,10 mg/l) питейната вода от ЦВ не съответства на изискванията на Наредба № 9 от 16 Март 2001г.

Предписания: 2 бр.: ЗП-01-40 и ЗП-01-41/08.04.2024 г. за осигуряване подаването на безопасна и чиста питейна вода и привеждане качествата на водата, подавана във водопроводната мрежа, в съответствие с изискванията.

Резултати от проведен ЛК: През 2024 г. са установени несъответствия в качествата на водата за питейно-битови цели. (*Водата постъпваща в водопроводната мрежа на двете населени места с.Крапец и с.Боденец е условно чиста*)

Заключение: Качествата на водата за питейно-битови цели разпределяна в зона на водоснабдяване **06. Зона № 32** не отговаря на изискванията на Наредба № 9 от 16 Март 2001г.

ЗОНА НА ВОДОСНАБДЯВАНЕ 06. Зона № 33

1. Населени места или части от тях, включени в зоната на водоснабдяване: **с. Върбешница**
2. Вид и наименование на водоизточниците, доставящи вода в зоната на водоснабдяване, свързано към водоснабдителната система в зотата на водоснабдяване:

КИ Селището – с. Върбешница

3. Регистрация в ПР на ООП, контролирани от РЗИ-Враца, Разрешения за водовземане издадени от БДДР и Заповеди за учредяване на СОЗ

регистрация	**водоизточник**	**населено място**	**разрешително водовземане басейнова дирекция**	**заповед за учредяване на СОЗ**	**забележка**
Номер дата					
0601001695 26.04.2006	КИ Селището	с. Върбешница,	11510696		7.9.2026

4. Общ обем (количество) вода, разпределяно в зоната на водоснабдяване (м3/денонощие): **63,7**
5. Общ брой на постоянно живущото население, свързано към водоснабдителната система в зоната на водоснабдяване: **405**

6. Съгласно разпределяният през годината обем вода, зоната се категоризира като: **Малка зона на водоснабдяване** – *(Малките зони на водоснабдяване осигуряват по-малко от 1 000 m³ вода средно на ден или обслужват по-малко от 5 000 души.)*
7. Контролни пунктове за пробовземане – **2 (по два контролни пункта за всяко населено място).** *Разпределени, както следва: 4 други.*
8. През 2024 г. по систематичен здравен контрол са извършени 1 проверка на водоизточника и 1 проверки на съоръженията за питейно-битово водоснабдяване и по спазване на санитарно-хигиенните изисквания в СОЗ около тях.
9. Водоснабдителни обекти, съоръжения за питейно-битово водоснабдяване регистрирани в ПР на ООП, контролирани от РЗИ Враца.

Регистр. номер на обекта	Дата на регистрация	Обект	Населено място
0604001686	26.04.2006 г	Помпена станция	с. Върбешница
0604005229	20.06.2022 г	Напорен резервоар - "Върбешница"	с. Върбешница

Суровата вода от водоизточници - *КИ Селището с. Върбешница, помпа към Помпена станция с. Върбешница, обеззаразяване на водата с натриев хипохлорит и се препраща към Напорен резервоар - "Върбешница", след което постъпва във водопроводната мрежа на с. Боденец.*
Резултати контрол: Не са констатирани нарушения на РЗИ към обектите подлежащи на контрол за периода на 2024г.
10. За периода 2024 г. заложените и утвърдени в мониторинговата програма проби и анализи на водата от зоната са изпълнени в пълен обем.
Взети проби: общо- 2, от тях: по МБ- 1; по ФХ- 1;
Резултати от проведен ЛК: През 2024 г. не са установени несъответствия в качествата на водата за питейно-битови цели.

Заключение: Качествата на водата за питейно-битови цели разпределяна в зона на водоснабдяване **06. Зона № 33** отговаря на изискванията на Наредба № 9 от 16 Март 2001г.

ЗОНА НА ВОДОСНАБДЯВАНЕ 06. Зона № 36-37-39-Б

1. Населени места или части от тях, включени в зоната на водоснабдяване: **с. Елисейна, с. Зли Дол, с. Очин дол**
2. Вид и наименование на водоизточниците, доставящи вода в зоната на водоснабдяване, свързано към водоснабдителната система в зотата на водоснабдяване:
Каптаж "Студенец" с. Елисейна
Каптаж "Лопушака" с. Елисейна

Каптаж "Реката" с. Зли дол
Каптаж "Свиновете" с. Очин дол

3. Регистрация в ПР на ООП, контролирани от РЗИ-Враца, Разрешения за водовземане издадени от БДДР и Заповеди за учредяване на СОЗ

регистрация **Номер дата**	**водоизточник**	**населено място**	**разрешително водовземане басейнова дирекция**	**заповед за учредяване на СОЗ**	**забележка**
0601001708 27.04.2006 г	Каптаж "Студенец"	с.Елисейна			
0601001706 27.04.2006 г	Каптаж "Лопушака"	с.Елисейна			
0601001711 27.04.2006 г	Каптаж "Реката"	с. Злидол			
0601001709 27.04.2006 г	Каптаж "Свиновете"	с. Очиндол			

4. Общ обем (количество) вода, разпределяно в зоната на водоснабдяване (м3/денонощие): **53,2**

5. Общ брой на постоянно живущото население, свързано към водоснабдителната система в зоната на водоснабдяване: **628**

6. Съгласно разпределяният през годината обем вода, зоната се категоризира като: **Малка зона на водоснабдяване** – *(Малките зони на водоснабдяване осигуряват по-малко от 1 000 m³ вода средно на ден или обслужват по-малко от 5 000 души.)*

7. Контролни пунктове за пробовземане – **6 (по два контролни пункта за всяко населено място).** *Разпределени, както следва: 2-ЗХР и 4 други.*

8. През 2024 г. по систематичен здравен контрол са извършени 3 проверка на водоизточника и 1 проверка на съоръженията за питейно-битово водоснабдяване и по спазване на санитарно-хигиенните изисквания в СОЗ около тях.

9. Водоснабдителни обекти, съоръжения за питейно-битово водоснабдяване регистрирани в ПР на ООП, контролирани от РЗИ Враца.

Регистр. номер на обекта	Дата на регистрация	Обект	Населено място
0604004820	29.03.2019	Напорен резервоар - "Студенец"	с. Елисейна
0604004821	29.03.2019	Напорен резервоар - "Лопушака"	с. Елисейна
0604004057	6.11.2015	Резервоар V= 60 куб.м	с. Злидол
0604004060	6.11.2015	Резервоар V= 2 х 35 куб.м	с.Злидол

Суровата вода от водоизточници - *Каптаж "Студенец" с. Елисейна, с помпа към Напорен резервоар - "Студенец" с. Елисейна, обеззаразяване на водата с натриев хипохлорит, и след което постъпва във водопроводната мрежа на централната част на с. Елисейна.*

Суровата вода от водоизточници - *Каптаж "Лопушака" с. Елисейна помпа към Напорен резервоар - "Лопушака", обеззаразяване на водата с натриев хипохлорит, след което постъпва във водопроводната мрежа на цалата останала част на с. Елисейна.*

Суровата вода от водоизточници - *Каптаж "Реката" с. Злидол чрез помпа към Резервоар V= 60 куб.м и Резервоар V= 2 х 35 куб.м, обеззаразяване на водата с натриев хипохлорит, след което постъпва във водопроводната мрежа на цалата останала част на с. Злидол.*

Суровата вода от водоизточници - *Каптаж "Свиновете" се извършва обеззаразяване на водата с натриев хипохлорит, след което постъпва във водопроводната мрежа с. Очидол.*

Резултати контрол: Не са констатирани нарушения на ЗИ към обектите подлежащи на контрол за периода на 2024 г.

10. За периода 2024 г. заложените и утвърдени в мониторинговата програма проби и анализи на водата от зоната са изпълнени в пълен обем.

Взети проби: общо- 12, от тях: по МБ- 6; по ФХ- 6;

Резултати от проведен ЛК: През 2024 г. не са установени несъответствия в качествата на водата за питейно-битови цели.

Заключение: Качествата на водата за питейно-битови цели разпределяна в зона на водоснабдяване 06. **Зона № 36-37-39-Б** отговаря на изискванията на Наредба № 9 от 16 Март 2001г.

ЗОНА НА ВОДОСНАБДЯВАНЕ 06. Зона № 38

1. Населени места или части от тях, включени в зоната на водоснабдяване: **с. Люти брод, с. Ребърково**
2. Вид и наименование на водоизточниците, доставящи вода в зоната на водоснабдяване, свързано към водоснабдителната система в зотата на водоснабдяване:

"КИ - Тунела – с. Люти брод

3. Регистрация в ПР на ООП, контролирани от РЗИ-Враца, Разрешения за водовземане издадени от БДДР и Заповеди за учредяване на СОЗ

регистрация Номер дата	**водоизточник**	**населено място**	**разрешително водовземане басейнова дирекция**	**заповед за учредяване на СОЗ**	**забележка**
0601004906 12.03.2020	"КИ - Тунела - с.Люти брод	с. Люти брод,	11511340		17.1.2025

4. Общ обем (количество) вода, разпределяно в зоната на водоснабдяване (м3/денонощие): **81**
5. Общ брой на постоянно живущото население, свързано към водоснабдителната система в зоната на водоснабдяване: **619**

6. Съгласно разпределяният през годината обем вода, зоната се категоризира като: **Малка зона на водоснабдяване** – *(Малките зони на водоснабдяване осигуряват по-малко от 1 000 m³ вода средно на ден или обслужват по-малко от 5 000 души.)*
7. Контролни пунктове за пробовземане – **4 (по два контролни пункта за всяко населено място).** *Разпределени, както следва: 1-ЗХР или ОТХ и 3други.*
8. През 2024 г. по систематичен здравен контрол са извършени 1 проверка на водоизточника и 2 проверки на съоръженията за питейно-битово водоснабдяване и по спазване на санитарно-хигиенните изисквания в СОЗ около тях.
9. Водоснабдителни обекти, съоръжения за питейно-битово водоснабдяване регистрирани в ПР на ООП, контролирани от РЗИ Враца.

Регистр. номер на обекта	Дата на регистрация	Обект	Населено място
0604004849	5.07.2019	Напорен резервоар "Ребърково -1"	с. Ребърково
0604004848	5.07.2019	Напорен резервоар "Ребърково - 2"	с. Ребърково

Суровата вода от водоизточници - *КИ – Тунела с. Люти брод, помпа към Напорен резервоар "Ребърково -1", обеззаразяване на водата с натриев хипохлорит и се препраща към Напорен резервоар "Ребърково - 2", след което постъпва във водопроводната мрежа на с. Люти брод и с. Ребърково.*
10. За периода 2024 г. заложените и утвърдени в мониторинговата програма проби и анализи на водата от зоната са изпълнени в пълен обем.
Взети проби: общо- 8, от тях: по МБ- 4; по ФХ- 4;
Резултати от проведен ЛК: През 2024 г. не са установени несъответствия в качествата на водата за питейно-битови цели.
Заключение: Качествата на водата за питейно-битови цели разпределяна в зона на водоснабдяване **06. Зона № 38** отговаря на изискванията на Наредба № 9 от 16 Март 2001г.

ЗОНА НА ВОДОСНАБДЯВАНЕ 06. Зона № 39-А

1. Населени места или части от тях, включени в зоната на водоснабдяване: **с. Оселна**
2. Вид и наименование на водоизточниците, доставящи вода в зоната на водоснабдяване, свързано към водоснабдителната система в зотата на водоснабдяване:
Каптаж "Река Ръжаната" –с. Оселна
Каптаж "Водни дол"-с. Оселна
3. Регистрация в ПР на ООП, контролирани от РЗИ-Враца, Разрешения за водовземане издадени от БДДР и Заповеди за учредяване на СОЗ

регистрация **Номер дата**	**водоизточник**	**населено място**	**разрешително водовземане басейнова дирекция**	**заповед за учредяване на СОЗ**	**забележка**
0601001693 26.04.2006	Каптаж "Река Ръжаната"	с. Оселна,			

0601001694 26.04.2006	Каптаж "Водни дол"	с.Оселна			

4. Общ обем (количество) вода, разпределяно в зоната на водоснабдяване (м3/денонощие): **31,9**

5. Общ брой на постоянно живущото население, свързано към водоснабдителната система в зоната на водоснабдяване: **416**

6. Съгласно разпределяният през годината обем вода, зоната се категоризира като: **Малка зона на водоснабдяване** – *(Малките зони на водоснабдяване осигуряват по-малко от 1 000 m³ вода средно на ден или обслужват по-малко от 5 000 души.)*

7. Контролни пунктове за пробовземане – **2 (по два контролни пункта за всяко населено място).** *Разпределени, както следва: 1 – ООП и 1 други.*

8. През 2024 г. по систематичен здравен контрол са извършени 2 проверка на водоизточниците и 1 проверки на съоръженията за питейно-битово водоснабдяване и по спазване на санитарно-хигиенните изисквания в СОЗ около тях.

9. Водоснабдителни обекти, съоръжения за питейно-битово водоснабдяване регистрирани в ПР на ООП, контролирани от РЗИ Враца.

Регистр. номер на обекта	Дата на регистрация	Обект	Населено място
0604004818	29.03.2019	Напорен резервоар - "Водни дол"	с. Оселна

Суровата вода от водоизточници - *Каптаж "Река Ръжаната"-речно водохващане, към Каптаж "Водни дол", с. Оселна от там гравитачно към Напорен резервоар - "Водни дол" обеззаразяване на водата с натриев хипохлорид, след което постъпва във водопроводната мрежа на с. Оселна.*

Резултати контрол: Не са констатирани нарушения на ЗИ към обектите подлежащи на контрол за периода на 2024г.

10. За периода 2024 г. заложените и утвърдени в мониторинговата програма проби и анализи на водата от зоната са изпълнени в пълен обем.

Взети проби: общо- 4, от тях: по МБ- 2; по ФХ- 2;

Резултати от проведен ЛК: През 2024 г. не са установени несъответствия в качествата на водата за питейно-битови цели.

Заключение: Качествата на водата за питейно-битови цели разпределяна в зона на водоснабдяване **06. Зона № 39-А** отговаря на изискванията на Наредба № 9 от 16 Март 2001г.

ЗОНА НА ВОДОСНАБДЯВАНЕ 06. Зона № 41-51

1. Населени места или части от тях, включени в зоната на водоснабдяване: **с. Типченица, с. Лютидол**

2. Вид и наименование на водоизточниците, доставящи вода в зоната на водоснабдяване, свързано към водоснабдителната система в зотата на водоснабдяване:

КИ Манчовско езеро – с. Лютидол
КИ Варниците - с. Лютидол
КИ Бреста – с. Лютидол
"КИ Клисурата с. Лютидол

3. Регистрация в ПР на ООП, контролирани от РЗИ-Враца, Разрешения за водовземане издадени от БДДР и Заповеди за учредяване на СОЗ

регистрация **Номер дата**	**водоизточник**	**населено място**	**разрешително водовземане басейнова дирекция**	**заповед за учредяване на СОЗ**	**забележка**
0601001708 27.04.2006	КИ Манчовско езеро	с. Лютидол	11511318		30.7.2024
0601001706 27.04.2006	КИ Варниците	с. Лютидол	11511365	СОЗ - 604/ 03.12.2021	3.8.2025
0601001711 27.04.2006	КИ Бреста	с. Лютидол	11511364	СОЗ - 581/ 12.04.2021	3.8.2025
0601001709 27.04.2006	"КИ Клисурата	с. Лютидол	11511366	СОЗ – 599 /30.09.2021	3.8.2025

4. Общ обем (количество) вода, разпределяно в зоната на водоснабдяване (м3/денонощие): **55,8**

5. Общ брой на постоянно живущото население, свързано към водоснабдителната система в зоната на водоснабдяване: **621**

6. Съгласно разпределяният през годината обем вода, зоната се категоризира като: **Малка зона на водоснабдяване** – *(Малките зони на водоснабдяване осигуряват по-малко от 1 000 m³ вода средно на ден или обслужват по-малко от 5 000 души.)*

7. Контролни пунктове за пробовземане – **4 (по два контролни пункта за всяко населено място).** *Разпределени, както следва: 4 други.*

8. През 2024 г. по систематичен здравен контрол са извършени 4 проверка на водоизточника и 1 проверка на съоръженията за питейно-битово водоснабдяване и по спазване на санитарно-хигиенните изисквания в СОЗ около тях.

9. Водоснабдителни обекти, съоръжения за питейно-битово водоснабдяване регистрирани в ПР на ООП, контролирани от РЗИ Враца.

Регистр. номер на обекта	Дата на регистрация	Обект	Населено място
0604004616	26.04.2018 г	Напорен резервоар V = 50 куб.м	с. Лютидол
0604001714	27.04.2006 г	Помпена станция	с. Типченица
0604004847	5.07.2019 г	Напорен резервоар "Типченица"	с. Типченица

Суровата вода от водоизточници - *КИ Манчовско езеро с. Лютидол, с помпа към Напорен резервоар V = 50 куб.м с. Лютидол, обеззаразяване на водата с натриев хипохлорит и след което постъпва във водопроводната мрежа на с. Лютидол.*

Суровата вода от водоизточници - *КИ Варниците с. Лютидол помпа към Помпена станция с. Типченица, обеззаразяване на водата с натриев хипохлорит, след което постъпва във водопроводната мрежа на централната на с. Типченица.*

Суровата вода от водоизточници - *КИ Бреста с. Лютидол помпа КИ Клисурата което се намира между с. Лютидол и с. Типченица от там към Напорен резервоар с. "Типченица", обеззаразяване на водата с натриев хипохлорит, след което постъпва във водопроводната мрежа на останалата част от с. Типченица.*

Резултати контрол: Не са констатирани нарушения на ЗИ към обектите подлежащи на контрол за периода на 2024г.

10. За периода 2024 г. заложените и утвърдени в мониторинговата програма проби и анализи на водата от зоната са изпълнени в пълен обем.

Взети проби: общо- 8, от тях: по МБ- 4; по ФХ- 4;

Резултати от проведен ЛК: През 2024 г. не са установени несъответствия в качествата на водата за питейно-битови цели.

Заключение: Качествата на водата за питейно-битови цели разпределяна в зона на водоснабдяване 06. **Зона № 41-51** отговаря на изискванията на Наредба № 9 от 16 Март 2001г.

ЗОНА НА ВОДОСНАБДЯВАНЕ 06. Зона № 46

1. Населени Населени места или части от тях, включени в зоната на водоснабдяване: **с. Игнатица**
2. Вид и наименование на водоизточниците, доставящи вода в зоната на водоснабдяване, свързано към водоснабдителната система в зотата на водоснабдяване:

Каптаж "Бойчовото" с. Игнатица
Каптаж "Папратта" № 1-с. Игнатица
Каптаж "Преслой" № 1- с. Игнатица

3. Регистрация в ПР на ООП, контролирани от РЗИ-Враца, Разрешения за водовземане издадени от БДДР и Заповеди за учредяване на СОЗ

регистрация **Номер дата**	**водоизточник**	**населено място**	**разрешително водовземане басейнова дирекция**	**заповед за учредяване на СОЗ**	**забележка**
0601001699 26.04.2006	Каптаж "Бойчовото"	с. Игнатица	11511501		11.11.2027
0601001698 26.04.2006	Каптаж "Папратта" № 1	с. Игнатица	11511531		12.7.2028
0601001700 26.04.2006	Каптаж "Преслой" № 1	с. Лютидол	11511367		3.8.2025

4. Общ обем (количество) вода, разпределяно в зоната на водоснабдяване (м3/денонощие): **58**

5. Общ брой на постоянно живущото население, свързано към водоснабдителната система в зоната на водоснабдяване: **484**

6. Съгласно разпределяният през годината обем вода, зоната се категоризира като: **Малка зона на водоснабдяване** *–(Малките зони на водоснабдяване осигуряват по-малко от 1 000 m³ вода средно на ден или обслужват по-малко от 5 000 души.)*

7. Контролни пунктове за пробовземане – **2 (два контролни пункта за населеното място).** *Разпределени, както следва: 1 -ЗХР и ОТХ, 1 други.*

8. През 2024 г. по систематичен здравен контрол са извършени 3 проверка на водоизточника и 1 проверка на съоръженията за питейно-битово водоснабдяване и по спазване на санитарно-хигиенните изисквания в СОЗ около тях.

9. Водоснабдителни обекти, съоръжения за питейно-битово водоснабдяване регистрирани в ПР на ООП, контролирани от РЗИ Враца.

Регистр. номер на обекта	Дата на регистрация	Обект	Населено място
0604005227	20.06.2022	Напорен резервоар - "Игнатица"	с. Игнатица

Суровата вода от водоизточници - *Каптаж "Бойчовото" с. Игнатица, Каптаж "Папратта" № 1 и Каптаж "Преслой" № 1 са взаимно допълващи се водоизточници, който гравитачно докарват вода до Напорен резервоар - "Игнатица" с. Игнатица, обеззаразява се водата с натриев хипохлорит, след което постъпва във водопроводната мрежа на с. Игнатица.*

Резултати контрол: Не са констатирани нарушения на РЗИ към обектите подлежащи на контрол за периода на 2024г.

10. За периода 2024 г. заложените и утвърдени в мониторинговата програма проби и анализи на водата от зоната са изпълнени в пълен обем.

Взети проби: общо- 4, от тях: по МБ- 2; по ФХ- 2;

Резултати от проведен ЛК: През 2024 г. не са установени несъответствия в качествата на водата за питейно-битови цели.

Заключение: Качествата на водата за питейно-битови цели разпределяна в зона на водоснабдяване 06. **Зона № 46** отговаря на изискванията на Наредба № 9 от 16 Март 2001г.

ЗОНА НА ВОДОСНАБДЯВАНЕ 06. Зона № 47

1. Населени места или части от тях, включени в зоната на водоснабдяване: **с. Кален, с. Цаконица**

2. Вид и наименование на водоизточниците, доставящи вода в зоната на водоснабдяване, свързано към водоснабдителната система в зотата на водоснабдяване:

КИ Каровец с. Цаконица

КИ Крушата-с. Цаконица

3. Регистрация в ПР на ООП, контролирани от РЗИ-Враца, Разрешения за водовземане издадени от БДДР и Заповеди за учредяване на СОЗ

регистрация **Номер дата**	**водоизточник**	**населено място**	**разрешително водовземане басейнова дирекция**	**заповед за учредяване на СОЗ**	**забележка**
0601004639 26.04.2018	КИ Каровец с. Цаконица	с. Цаконица	11510692		29.8.2026
0601004640 26.04.2018	КИ Крушата	с. Цаконица	11510692		29.8.2026

4. Общ обем (количество) вода, разпределяно в зоната на водоснабдяване (м3/денонощие): **28,4**

5. Общ брой на постоянно живущото население, свързано към водоснабдителната система в зоната на водоснабдяване: **163**

6. Съгласно разпределяният през годината обем вода, зоната се категоризира като: **Малка зона на водоснабдяване** – *(Малките зони на водоснабдяване осигуряват по-малко от 1 000 m³ вода средно на ден или обслужват по-малко от 5 000 души.)*

7. Контролни пунктове за пробовземане – **4 (по два контролни пункта за всяко населено място).** *Разпределени, както следва: 1 -ЗХР и ОТХ, 3 други.*

8. През 2024 г. по систематичен здравен контрол са извършени 1 проверка на водоизточника и 1 проверка на съоръженията за питейно-битово водоснабдяване и по спазване на санитарно-хигиенните изисквания в СОЗ около тях.

9. Водоснабдителни обекти, съоръжения за питейно-битово водоснабдяване регистрирани в ПР на ООП, контролирани от РЗИ Враца.

Регистр. номер на обекта	Дата на регистрация	Обект	Населено място
0604001690	26.04.2006	Помпена станция	с. Кален
0604004858	2.08.2019	Напорен резервоар - "Кален"	с. Кален
0604001682	26.04.2006	Помпена станция	с. Цаконица
0604005230	20.06.2022	Напорен резервоар - "Цаконица"	с. Цаконица

Суровата вода от водоизточници - *КИ Каровец с. Цаконица, помпа към Помпена станция с. Цаконица от там към Напорен резервоар - "Цаконица" с. Цаконица обеззаразяване на водата с натриев хипохлорит и след което постъпва във водопроводната мрежа на с. Цаконица.*

Суровата вода от водоизточници - *КИ Крушата с. Цаконица, помпа към Помпена станция с. Кален от там към Напорен резервоар - "Кален" с. Кален обеззаразяване на*

водата с натриев хипохлорит и след което постъпва във водопроводната мрежа на с. Кален.

Резултати контрол: Не са констатирани нарушения на РЗИ към обектите подлежащи на контрол за периода на 2024г.

10. За периода 2024 г. заложените и утвърдени в мониторинговата програма проби и анализи на водата от зоната са изпълнени в пълен обем.

Взети проби: общо- 4, от тях: по МБ- 2; по ФХ- 2;

Резултати от проведен ЛК: През 2024 г. не са установени несъответствия в качествата на водата за питейно-битови цели.

Заключение: Качествата на водата за питейно-битови цели разпределяна в зона на водоснабдяване 06. **Зона № 47** отговаря на изискванията на Наредба № 9 от 16 Март 2001г.

ЗОНА НА ВОДОСНАБДЯВАНЕ 06. Зона № 54

1. Населени места или части от тях, включени в зоната на водоснабдяване: **с. Алтимир**
2. Вид и наименование на водоизточниците, доставящи вода в зоната на водоснабдяване, свързано към водоснабдителната система в зоната на водоснабдяване:

КИ "Ибришима" - ВиК Враца - Алтимир

3. Общ обем (количество) вода, разпределяно в зоната на водоснабдяване ($м^3$/денонощие): **88**
4. Съгласно разпределяният през годината обем вода, зоната се категоризира като *Малка зона на водоснабдяване - Малките зони на водоснабдяване осигуряват по-малко от 1 000 m³ вода средно на ден или обслужват по-малко от 5 000 души.*
5. Общ брой на постоянно живущото население, свързано към водоснабдителната система в зоната на водоснабдяване: **1092**
6. Регистрация в ПР на ООП, контролирани от РЗИ-Враца, Разрешения за водовземане издадени от БДДР и Заповеди за учредяване на СОЗ

Регистър номер	водоизточник	населено място	разрешително водовземане басейнова дирекция	заповед за учредяване на СОЗ	забележка
0601004656	КИ "Ибришима" - ВиК Враца - Алтимир	с. Алтимир	11510452		11.1.2025

7. Контролни пунктове за пробовземане – **2 броя.** *Разпределени както следва: 1 – ООП, 0- ЗХР и ОТХ, 1 други.*
8. През 2024 г. по систематичен здравен контрол са извършени 1 проверка на водоизточника и 2 проверки на съоръженията за питейно-битово водоснабдяване и по спазване на санитарно-хигиенните изисквания в СОЗ около тях.
9. Водоснабдителни обекти, съоръжения за питейно-битово водоснабдяване регистрирани в ПР на ООП, контролирани от РЗИ Враца.

Регистр. номер на обекта	Дата на регистрация	Обект	Населено място
0604002542	2008-02-08	Централна помпена станция - Алтимир II	с. Алтимир
0604003739	2013-06-27	Напорен резервоар V=500 куб. м	с. Алтимир

Водоснабдяване за с. Алтимир: *Суровата вода от КИ "Ибришима" - ВиК Враца – Алтимир се обеззаразява — автоматично в ЦПС Алтимир II. След това постъпва в Напорен резервоар V=500 куб. м и се водоснабдява се само с. Алтимир.*

Резултати контрол: Не са констатирани нарушения на ЗИ към обектите подлежащи на контрол за периода на 2024 г.

10. За периода 2024 г. заложените и утвърдени в мониторинговата програма проби и анализи на водата от зоната са изпълнени в пълен обем.

Взети проби: общо- 4, от тях: по МБ- 2; по ФХ- 2;

Резултати от проведен ЛК: През 2024 г.:

- 18.03.2024 г. — съответстват на изискванията Наредба № 9/2001 г. за качеството на водата
- 21.10.2024 г. — съответстват на изискванията Наредба № 9/2001 г. за качеството на водата

Заключение: Качествата на водата за питейно-битови цели разпределяна в зона на водоснабдяване **06. Зона № 54** отговаря на изискванията на Наредба № 9 от 16 Март 2001 г.

ЗОНА НА ВОДОСНАБДЯВАНЕ 06. Зона № 58

1. Населени места или части от тях, включени в зоната на водоснабдяване: **с. Тлачене**
2. Вид и наименование на водоизточниците, доставящи вода в зоната на водоснабдяване, свързано към водоснабдителната система в зоната на водоснабдяване:

ТК Калилките — ВиК Враца — Тлачене

3. Общ обем (количество) вода, разпределяно в зоната на водоснабдяване ($м^3$/денонощие): **26,2**

4. Съгласно разпределяният през годината обем вода, зоната се категоризира като *Малка зона на водоснабдяване - Малките зони на водоснабдяване осигуряват по-малко от 1 000 m^3 вода средно на ден или обслужват по-малко от 5 000 души.*

5. Общ брой на постоянно живущото население, свързано към водоснабдителната система в зоната на водоснабдяване: **364**

6. Регистрация в ПР на ООП, контролирани от РЗИ-Враца, Разрешения за водовземане издадени от БДДР и Заповеди за учредяване на СОЗ

Регистър номер	водоизточник	населено място	разрешително водовземане басейнова дирекция	заповед за учредяване на СОЗ	забележка

0601004657	ТК "Калилките" - ВиК Враца - Тлачене	с. Тлачене	11510393	СОЗ - 259/ 22.06.2010	26.9.2034

7. Контролни пунктове за пробовземане – **2 броя.** *Разпределени както следва: 0 – ООП, 0 - ЗХР и ОТХ, 2 други.*

8. През 2024 г. по систематичен здравен контрол са извършени 1 проверка на водоизточника и 2 проверки на съоръженията за питейно-битово водоснабдяване и по спазване на санитарно-хигиенните изисквания в СОЗ около тях.

9. Водоснабдителни обекти, съоръжения за питейно-битово водоснабдяване регистрирани в ПР на ООП, контролирани от РЗИ Враца.

Регистр. номер на обекта	Дата на регистрация	Обект	Населено място
0604002565	2008-02-08	Бункерна помпена станция	с. Тлачене
0604003749	2013-06-27	Напорен резервоар V= 260 куб. м	с. Тлачене

Водоснабдяване за с. Тлачене: *Суровата вода се обеззаразява автоматично директно в ТК Калилките — ВиК Враца — Тлачене, чрез БПС постъпва в Напорен резервоар V=260 куб. м и се водоснабдява се с. Тлачене.*

Резултати контрол: Не са констатирани нарушения на ЗИ към обектите подлежащи на контрол за периода на 2024 г.

10. За периода 2024 г. заложените и утвърдени в мониторинговата програма проби и анализи на водата от зоната са изпълнени в пълен обем.

Взети проби: общо- 5, от тях: по МБ- 2; по ФХ- 2; РК – 1;

- 03.06.2024 г. — съответстват на изискванията Наредба № 9/2001 г. за качеството на водата
- 21.10.2024 г. — съответстват на изискванията Наредба № 9/2001 г. за качеството на водата

Резултати от проведен ЛК: През 2024 г. не са установени несъответствия в качествата на водата за питейно-битови цели:

Заключение: Качествата на водата за питейно-битови цели разпределяна в зона на водоснабдяване **06. Зона № 58** отговаря на изискванията на Наредба № 9 от 16 Март 2001 г.

ЗОНА НА ВОДОСНАБДЯВАНЕ 06. Зона № 59

1. Населени места или части от тях, включени в зоната на водоснабдяване: **с. Върбица**
2. Вид и наименование на водоизточниците, доставящи вода в зоната на водоснабдяване, свързано към водоснабдителната система в зоната на водоснабдяване:

„КИ Бриша – ВиК Враца – Тлачене"

3. Общ обем (количество) вода, разпределяно в зоната на водоснабдяване ($м^3$/денонощие): **30,6**

4. Съгласно разпределяният през годината обем вода, зоната се категоризира като *Малка зона на водоснабдяване* - *Малките зони на водоснабдяване осигуряват по-малко от 1 000 m³ вода средно на ден или обслужват по-малко от 5 000 души.*

5. Общ брой на постоянно живущото население, свързано към водоснабдителната система в зоната на водоснабдяване: **436**

6. Регистрация в ПР на ООП, контролирани от РЗИ-Враца, Разрешения за водовземане издадени от БДДР и Заповеди за учредяване на СОЗ

Регистър номер	**водоизточник**	**населено място**	**разрешително водовземане басейнова дирекция**	**заповед за учредяване на СОЗ**	**забележка**
0601004627	КИ Бриша - В и К Враца - Тлачене	с. Тлачене,	11511050		28.12.2025

7. Контролни пунктове за пробовземане – **2 броя.** *Разпределени както следва: 0 – ООП, 1- ЗХР и ОТХ, 1 други.*

8. През 2024 г. по систематичен здравен контрол са извършени 1 проверка на водоизточника и 2 проверки на съоръженията за питейно-битово водоснабдяване и по спазване на санитарно-хигиенните изисквания в СОЗ около тях.

9. Водоснабдителни обекти, съоръжения за питейно-битово водоснабдяване регистрирани в ПР на ООП, контролирани от РЗИ Враца.

Регистр. номер на обекта	**Дата на регистрация**	**Обект**	**Населено място**
0604002610	2008-02-27	Помпена станция	с. Върбица
0604004025	2015-11-05	Напорен резервоар V= 190 куб. м	с. Върбица

Водоснабдяване за с. Върбица: *Суровата вода от КИ Бриша се обеззаразява в ПС — автоматично с натриев хипохлорит. След това постъпва в Напорен резервоар V= 190 куб. м. КИ Бриша се намира на територията на с. Тлачене, но се използва за водоснабдяване на с. Върбица.*

Резултати контрол: Не са констатирани нарушения на ЗИ към обектите подлежащи на контрол за периода на 2024 г.

10. За периода 2024 г. заложените и утвърдени в мониторинговата програма проби и анализи на водата от зоната са изпълнени в пълен обем.

Взети проби: общо- 4, от тях: по МБ- 2; по ФХ- 2;

- 08.04.2024 г. — съответстват на изискванията Наредба № 9/2001 г
- 26.08.2024 г. — съответстват на изискванията Наредба № 9/2001 г

Резултати от проведен ЛК: През 2024 г. не са установени несъответствия в качествата на водата за питейно-битови цели.

Заключение: Качествата на водата за питейно-битови цели разпределяна в зона на водоснабдяване **06. Зона № 59** отговаря на изискванията на Наредба № 9 от 16 Март 2001 г.

РЕПУБЛИКА БЪЛГАРИЯ
МИНИСТЕРСТВО НА ЗДРАВЕОПАЗВАНЕТО

РЕГИОНАЛНА ЗДРАВНА ИНСПЕКЦИЯ – ВРАЦА

3000 Враца **ул. „Черни Дрин" № 2** **тел: 092/62 63 77** **e-mail: rzi@rzi-vratsa.com**

ЗОНА НА ВОДОСНАБДЯВАНЕ 06. Зона № 62

1. Населени места или части от тях, включени в зоната на водоснабдяване: **с. Сираково**
2. Вид и наименование на водоизточниците, доставящи вода в зоната на водоснабдяване, свързано към водоснабдителната система:

ШК № 1 – ВиК Враца - Сираково

3. Регистрация в ПР на ООП, контролирани от РЗИ-Враца, Разрешения за водовземане издадени от БДДР и Заповеди за учредяване на СОЗ

регистрация **Номер дата**	**водоизточник**	**населено място**	**разрешително водовземане басейнова дирекция**	**заповед за учредяване на СОЗ**	**забележка**
0601004669 2018-04-26	ШК № 1 – ВиК Враца - Сираково	с. Сираково	11510929		до 2039 г.

4. Общ обем (количество) вода, разпределяно в зоната на водоснабдяване ($м^3$/денонощие):**24,2**
5. Съгласно разпределяният през годината обем вода, зоната се категоризира като **Малка зона на водоснабдяване** - Малките зони на водоснабдяване осигуряват по-малко от 1 000 m^3 вода средно на ден или обслужват по-малко от 5 000 души.
6. Общ брой на постоянно живущото население, свързано към водоснабдителната система в зоната на водоснабдяване: **231**
7. Контролни пунктове за пробовземане - **2** - Разпределени, както следва: 1 административна сграда и 1-обект за търговия с храни.
8. През 2024 г. по систематичен здравен контрол са извършени 1 проверка на водоизточниците и 4 проверки на съоръженията за питейно-битово водоснабдяване и по спазване на санитарно-хигиенните изисквания в СОЗ около тях.
9. Водоснабдителни обекти, съоръжения за питейно-битово водоснабдяване регистрирани в ПР на ООП, контролирани от РЗИ Враца.

Регистр. номер на обекта	Дата на регистрация	Обект	Населено място
0604001807	2006-05-12	Централна помпена станция	с. Сираково
0604001808	2006-05-12	Бункерна помпена станция № 1	с. Сираково
0604003999	2015-10-08	Резервоар V= 200 куб.м	с. Сираково

В тази зона поради намаляване на нуждите от питейна вода се подава само от един кладенец. Подаването се извършва към черпателен резервоар, а оттам към напорен резервоар посредством водопровод. От там гравитачно се захранва населеното място посредством новоизграден водопровод. Суровата вода се хлорира с дозаторна помпа при подаване от напора.

10. Резултати контрол: Не са констатирани нарушения на ЗИ към обектите подлежащи на контрол за периода на 2024г.

11. За периода 2024 г. заложените и утвърдени в мониторинговата програма проби и анализи на водата от зоната са изпълнени в пълен обем.

12. Взети проби: общо- 5; по МБ- 2; ФХ- 2; РК- 1;

* Взета от зоната – 1 бр. проби от контролен пункт (Кметство с. Сираково).

Резултати от контрола: Протокол за изпитване на радиологични показатели на вода № W152/28.08.2024 г. – идент. № в лабораторията W152 със заключение: Питейната вода отговаря на изискванията по параметри: обща бета-активност, обща алфа-активност и естествен уран.

Резултати от проведен ЛК: През 2024 г. не са установени несъответствия в качествата на водата за питейно-битови цели

13. Издадени здравни заключения: 2 броя **– съответствие;** 1 брой **- не съответствие.** **(*)**

*В следствие на авария на дата 27.07.2024 г. в района на ул. „Христо Ботев"— 2 бр. на същата улица на дата 29.07.2024 г. се извърши лабораторен контрол, при който се констатира не съответствие на изискванията на Наредба № 9 за качеството на водата, предназначена за питейно-битови цели. 3 дни след авариите на същата улица по-надолу отново се появи нова авария – 1 бр. На дата 12.08.2024 г. след проведен лабораторен контрол се констатира съответствие на показателите по изискванията на Наредба № 9 за качеството на водата, предназначена за питейно-битови цели.

Населено място	Показател	Стойност	Норма	Доклад за контрол	Протокол за контрол на питейни води	заключение
		KOE/ml	KOE/ml	№ 0258/ 31.07.2024 г.	№ ДЗК-0984-В/ 31.07.2024 г. № ДЗК-0985-В/ 31.07.2024 г.	не съответства на изискванията
с. Сираково	колиформи	10	0			
с. Сираково	колиформи	0	0	№ 0267/ 15.08.2024 г.	№ ДЗК-1034-В/ 31.07.2024 г. № ДЗК-1035-В/ 31.07.2024 г.	съответства на изискванията

Населено място	Показател	Стойност	Норма	Доклад за контрол	Протокол за контрол на питейни води	заключение
с. Сираково	остатъчен свободен хлор	0 mg/l	0,3 ÷ 0,4 mg/l	№ 0258/ 31.07.2024 г.	№ ДЗК-0984-В/31.07.2024 г.	не съответства на изискванията
с. Сираково	остатъчен свободен хлор	0,35±0,02 mg/l	0,3 ÷ 0,4 mg/l	№ 0267/ 15.08.2024 г.	№ ДЗК-1034-В/31.07.2024 год. № ДЗК-1035-В/31.07.2024 г.	съответства на изискванията

14. **Заключение:** Качествата на водата за питейно-битови цели разпределяна в зона на водоснабдяване **06. Зона № 62** отговаря на изискванията на Наредба №9 от 16 Март 2001г.

ЗОНА НА ВОДОСНАБДЯВАНЕ 06. Зона № 65

1. Населени места или части от тях, включени в зоната на водоснабдяване: **с. Нивянин**
2. Вид и наименование на водоизточниците, доставящи вода в зоната на водоснабдяване, свързано към водоснабдителната система:

ШК № 1 – ВиК Враца - Нивянин

3. Регистрация в ПР на ООП, контролирани от РЗИ-Враца, Разрешения за водовземане издадени от БДДР и Заповеди за учредяване на СОЗ

регистрация **Номер дата**	**водоизточник**	**Населено място**	**разрешително водовземане басейнова дирекция**	**заповед за учредяване на СОЗ**	**забележка**
0601004668 2018-04-26	ШК № 1 – ВиК Враца - Нивянин	с. Нивянин	11510930		до 2039 г.

4. Общ обем (количество) вода, разпределяно в зоната на водоснабдяване ($м^3$/денонощие): **38,4**
5. Съгласно разпределяният през годината обем вода, зоната се категоризира като **Малка зона на водоснабдяване** - *Малките зони на водоснабдяване осигуряват по-малко от 1 000 m^3 вода средно на ден или обслужват по-малко от 5 000 души.*
6. Общ брой на постоянно живущото население, свързано към водоснабдителната система в зоната на водоснабдяване: **505**
7. Контролни пунктове за пробовземане – **2** - Разпределени, както следва: 1 – ООП, 1 други.
8. Водоснабдителни обекти, съоръжения за питейно-битово водоснабдяване регистрирани в ПР на ООП, контролирани от РЗИ Враца.

Регистр. номер на обекта	Дата на регистрация	Обект	Населено място
0604001807	2006-05-12	Централна помпена станция	с. Нивянин
0604001808	2006-05-12	Бункерна помпена станция № 1	с. Нивянин
0604003999	2015-10-08	Резервоар V= 200 куб.м	с. Нивянин

В тази зона има изграден един шахтов кладенец. Подаването на вода се извършва от ШК1, който е основен, осъществява се посредством потопяема помпа, отвеждаща водата към черпателен резервоар. От черпателя напорна помпа отвежда водата към напорният резервоар в с. Нивянин. При подаването водата се хлорира. От черпателя по гравитачен път, обеззаразената вода снабдява водопреносната мрежа в селото.

9. През 2024 г. по систематичен здравен контрол са извършени 1 проверки на водоизточниците и 3 проверки на съоръженията за питейно-битово водоснабдяване и по спазване на санитарно-хигиенните изисквания в СОЗ около тях.
10. Резултати контрол: Не са констатирани нарушения на ЗИ към обектите подлежащи на контрол за периода на 2024г.

11. За периода 2024 г. заложените и утвърдени в мониторинговата програма проби и анализи на водата от зоната са изпълнени в пълен обем.

12. Взети проби: общо- 5; по МБ- 2; ФХ- 2; РК- 1;

13. Резултати от проведен ЛК: През 2024 г. не са установени несъответствия в качествата на водата за питейно-битови цели

14. Издадени здравни заключения: 2 броя - **съответствие**

Заключение: Качествата на водата за питейно-битови цели разпределяна в зона на водоснабдяване **06. Зона № 65** отговаря на изискванията на Наредба №9 от 16 Март 2001г.

ЗОНА НА ВОДОСНАБДЯВАНЕ 06. Зона № 66

1. Населени места или части от тях, включени в зоната на водоснабдяване: **с. Горни Вадин и с. Долни Вадин**

2. Вид и наименование на водоизточниците, доставящи вода в зоната на водоснабдяване, свързано към водоснабдителната система:

ТК "Дунавска тераса" № 1

ТК "Дунавска тераса" № 2

3. Регистрация в ПР на ООП, контролирани от РЗИ-Враца, Разрешения за водовземане издадени от БДДР и Заповеди за учредяване на СОЗ

регистрация **Номер** **дата**	**водоизточник**	**населено място**	**разрешително водовземане басейнова дирекция**	**заповед за учредяване на СОЗ**	**забележка**
0601001939	ТК "Дунавска тераса" № 1	с. Горни Вадин,	11511151		17.7.2042
0601001940	ТК "Дунавска тераса" № 2	с. Горни Вадин,	11511151		17.7.2042

4. Общ обем (количество) вода, разпределяно в зоната на водоснабдяване ($м^3$/денонощие**): 60,2**

5. Съгласно разпределяният през годината обем вода, зоната се категоризира като *Малка зона на водоснабдяване* – - зона на водоснабдяване с обем разпределяна или добивана вода <100 m^3 ежедневно.

Малките зони на водоснабдяване осигуряват по-малко от 1 000 m^3 вода средно на ден или обслужват по-малко от 5 000 души.

6. Общ брой на постоянно живущото население, свързано към водоснабдителната система в зоната на водоснабдяване: **402**

7. Контролни пунктове за пробовземане – 4(по **2 за всяко населено място),** от тях обекта за административно обслужване -1 и обект търговия с храни - 2

8. През 2024 г. по систематичен здравен контрол са извършени 2 проверка на водоизточника и 5 проверки на съоръженията за питейно-битово водоснабдяване и по спазване на санитарно-хигиенните изисквания в СОЗ около тях.

9. Водоснабдителни обекти, съоръжения за питейно-битово водоснабдяване регистрирани в ПР на ООП, контролирани от РЗИ Враца.

Регистр. номер на обекта	Дата на регистрация	Обект	Населено място
0604001914	2006-05-23	Централна помпена станция - Горни Вадин I	с. Горни Вадин,
0604001915	2006-05-23	Бункерна помпена станция № 1	с. Горни Вадин,
0604001916	2006-05-23	Бункерна помпена станция - № 2	с. Горни Вадин,
0604001917	2006-05-23	Помпена станция - "Горни Вадин" II	с. Горни Вадин,
0604003556	2012-03-05	Напорен резервоар V=75 куб.м	с. Горни Вадин, поземлен имот № 16451000 - местност "Каптажа"

Водоизточници ТК1 и ТК 2 чрез БПС 1 и 2 подават сурова вода към ЦПС Горни Вадин, от където водата се препраща към Помпена станция - "Горни Вадин" II. Обеззаразява се с натриев хипохлорит (дозаторна помпа) на ЧР и се препраща към Напорен резервоар V=75 куб.м. – висока зона с. Горни Вадин, към средна и ниска зона с. Горни Вадин и водопровода на с. Долни Вадин. Пояс 1 СОЗ- оградени, заключени, маркирани.

10. Резултати контрол: Не са констатирани нарушения на ЗИ към обектите подлежащи на контрол за периода на 2024г.

11. За периода 2024 г. заложените и утвърдени в мониторинговата програма проби и анализи на водата от зоната са изпълнени в пълен обем.

12. Взети проби: общо- 12, от тях: по МБ- 5; по ФХ- 6; пестициди-1

Резултати от проведен ЛК и извършените лабораторни анализи: През 2024 г. не са установени несъответствия в качествата на водата за питейно-битови цели.

Заключение: Качествата на водата за питейно-битови цели разпределяна в зона на водоснабдяване **06. Зона № 66** отговаря на изискванията на Наредба № 9 от 16 Март 2001г.

ЗОНА НА ВОДОСНАБДЯВАНЕ 06. Зона № 71

1. Населени места или части от тях, включени в зоната на водоснабдяване: **с. Липница**
2. Вид и наименование на водоизточниците, доставящи вода в зоната на водоснабдяване, свързано към водоснабдителната система: **Тръбен кладенец ТК 1**
3. Регистрация в ПР на ООП, контролирани от РЗИ-Враца, Разрешения за водовземане издадени от БДДР и Заповеди за учредяване на СОЗ

регистрация / **Номер дата**	**водоизточник**	**населено място**	**разрешително водовземане басейнова дирекция**	**заповед за учредяване на СОЗ**	**забележка**
0601004679 2018-04-26	Тръбен кладенец - ТК 1	с. Липница	100213/18.12.2003		до 2028 г.

4. Общ обем (количество) вода, разпределяно в зоната на водоснабдяване ($м^3$/денонощие**): 69,1**

5. Съгласно разпределяният през годината обем вода, зоната се категоризира като **Малка зона на водоснабдяване** – - зона на водоснабдяване с обем разпределяна или добивана вода <100 m^3 ежедневно.

Малките зони на водоснабдяване осигуряват по-малко от 1 000 m^3 вода средно на ден или обслужват по-малко от 5 000 души.

6. Общ брой на постоянно живущото население, свързано към водоснабдителната система в зоната на водоснабдяване: **729**

7. Контролни пунктове за пробовземане – **2,** от тях обект с обществено предназначение -1 и обект търговия с храни - 1

8. През 2024 г. по систематичен здравен контрол са извършени 1 проверка на водоизточника и 2 проверки на съоръженията за питейно-битово водоснабдяване и по спазване на санитарно-хигиенните изисквания в СОЗ около тях.

9. Водоснабдителни обекти, съоръжения за питейно-битово водоснабдяване регистрирани в ПР на ООП, контролирани от РЗИ Враца.

Регистр. номер на обекта	Дата на регистрация	Обект	Населено място
0604001830	2006-05-12	Помпена станция	с. Липница,
0604003565	2012-03-19	Напорен резервоар V -140 куб. м	с. Липница, месност "Мечковото" поземлен имот № 005001

От тръбен кладенец ТК 1 суровата вода се препраща към ПС, където се обеззаразява с натриев хипохлорит (дозаторна помпа).

След хлорирането от ПС водата се препраща към Напорен резервоар V -140 куб. м. за водоснабдяване на с. Липница.

Резултати контрол: Не са констатирани нарушения на ЗИ към обектите подлежащи на контрол за периода на 2024г.

10. За периода 2024 г. заложените и утвърдени в мониторинговата програма проби и анализи на водата от зоната са изпълнени в пълен обем.

Взети проби: общо- 7, от тях: по МБ- 3; по ФХ- 3 (2 бл. по показатели група А и 1 проба по показатели група Б); пестициди-1

Резултати от проведен ЛК и извършените лабораторни анализи: През 2024 г. не са установени несъответствия в качествата на водата за питейно-битови цели.

Заключение: Качествата на водата за питейно-битови цели разпределяна в зона на водоснабдяване **06. Зона № 71** отговаря на изискванията на Наредба № 9 от 16 Март 2001г.

3000 Враца **ул. „Черни Дрин" № 2** **тел: 092/62 63 77** **e-mail: rzi@rzi-vratsa.com**

ЗОНА НА ВОДОСНАБДЯВАНЕ 06. Зона № 77

1. Населени места или части от тях, включени в зоната на водоснабдяване: **с. Михайлово**

2. Вид и наименование на водоизточниците, доставящи вода в зоната на водоснабдяване, свързано към водоснабдителната система:

Тръбен кладенец -ТК 2

"ШК Влашко селище 2- В и К Враца - Михайлово" (Шахтов кладенец)

3. Регистрация в ПР на ООП, контролирани от РЗИ-Враца, Разрешения за водовземане издадени от БДДР и Заповеди за учредяване на СОЗ

регистрация **Номер дата**	**водоизточник**	**населено място**	**разрешително водовземане басейнова дирекция**	**заповед за учредяване на СОЗ**	**забележка**
0601004685	Тръбен кладенец -ТК 2	с. Михайлово,	883		20.05.027
0601004943	"ШК Влашко селище 2- В и К Враца - Михайлово" (Шахтов кладенец)	с. Михайлово,	11511376/ 28.8.2020		до 2045 г.

4. Общ обем (количество) вода, разпределяно в зоната на водоснабдяване ($м^3$/денонощие**): 87**

5. Съгласно разпределяният през годината обем вода, зоната се категоризира като *Малка зона на водоснабдяване* – - зона на водоснабдяване с обем разпределяна или добивана вода <100 m^3 ежедневно.

Малките зони на водоснабдяване осигуряват по-малко от 1 000 m^3 вода средно на ден или обслужват по-малко от 5 000 души.

6. Общ брой на постоянно живущото население, свързано към водоснабдителната система в зоната на водоснабдяване: **1069**

7. Контролни пунктове за пробовземане – **2,** (обект с обществено предназначение – 1 и обект за търговия с храни – 1)

8. През 2024 г. по систематичен здравен контрол са извършени 2 проверка на водоизточника и 2 проверки на съоръженията за питейно-битово водоснабдяване и по спазване на санитарно-хигиенните изисквания в СОЗ около тях.

9. Водоснабдителни обекти, съоръжения за питейно-битово водоснабдяване регистрирани в ПР на ООП, контролирани от РЗИ Враца.

Регистр. номер на обекта	Дата на регистрация	Обект	Населено място
0604001869	2006-05-19	Централна помпена станция	с. Михайлово,
0604003604	2012-06-22	Напорен резервоар V=250 куб.м	с. Михайлово, П.И 71.7

Суровата вода от централните водоизточници чрез помпи през ЦПС където се извършва обеззаразяването с натриев хипохлорит, препраща се вече обеззаразена към напорен

резервоар, и от там постъпва във водопроводната мрежа на с. Михайлово за водоснабдяване на населението с воза за питейно-битови нужди.

10. Резултати контрол: Не са констатирани нарушения на ЗИ към обектите подлежащи на контрол за периода на 2024 г.

11. За периода 2024 г. заложените и утвърдени в мониторинговата програма проби и анализи на водата от зоната са изпълнени в пълен обем.

12. Взети проби води от контролните пунктове за последващ лабораторен контрол: общо-4, от тях: по МБ- 2; по ФХ- 2

Резултати от проведен ЛК и извършените лабораторни анализи: През 2024 г. не са установени несъответствия в качествата на водата за питейно-битови цели.

Заключение: Качествата на водата за питейно-битови цели разпределяна в зона на водоснабдяване **06. Зона № 77** отговаря на изискванията на Наредба № 9 от 16 Март 2001г.

ЗОНА НА ВОДОСНАБДЯВАНЕ 06. Зона № 78

1. Населени места или части от тях, включени в зоната на водоснабдяване: **с. Ботево**
2. Вид и наименование на водоизточниците, доставящи вода в зоната на водоснабдяване, свързано към водоснабдителната система:

ТК - В и К Враца - Ботево

„КИ Стублата - ВиК Враца-Ботево" (каптиран извор)

3. Регистрация в ПР на ООП, контролирани от РЗИ-Враца, Разрешения за водовземане издадени от БДДР и Заповеди за учредяване на СОЗ

регистрация						
Номер дата	**водоизточник**	**населено място**	**разрешително водовземане басейнова дирекция**	**заповед за учредяване на СОЗ**	**забележка**
0601004686	ТК - В и К Враца - Ботево	с. Ботево,	11510954		31.3.2039
0601005456	„КИ Стублата - ВиК Враца-Ботево"(каптиран извор)	с. Ботево	11510943		18.2.2029

4. Общ обем (количество) вода, разпределяно в зоната на водоснабдяване ($м^3$/денонощие**): 11**

5. Съгласно разпределяният през годината обем вода, зоната се категоризира като *Малка зона на водоснабдяване* – - зона на водоснабдяване с обем разпределяна или добивана вода <100 m^3 ежедневно.

Малките зони на водоснабдяване осигуряват по-малко от 1 000 m^3 вода средно на ден или обслужват по-малко от 5 000 души.

6. Общ брой на постоянно живущото население, свързано към водоснабдителната система в зоната на водоснабдяване: **63**

7. Контролни пунктове за пробовземане – **2,** (обекти търговия с храни – 1 и обест обществено място-1)

8. През 2024 г. по систематичен здравен контрол са извършени 2 проверка на водоизточника и 3 проверки на съоръженията за питейно-битово водоснабдяване и по спазване на санитарно-хигиенните изисквания в СОЗ около тях.

9. Водоснабдителни обекти, съоръжения за питейно-битово водоснабдяване регистрирани в ПР на ООП, контролирани от РЗИ Враца.

Регистр. номер на обекта	Дата на регистрация	Обект	Населено място
0604001862	2006-05-19	Централна помпена станция	с. Ботево,
0604001863	2006-05-19	Бункерна помпена станция	с. Ботево,
0604003601	2012-06-22	Контра резервоар V=120 куб.м	с. Ботево, П.И 9.18

Суровата вода от „КИ Стублата - ВиК Враца-Ботево" (каптиран извор) чрез помпа към ЦПС, където се извършва обеззаразяването с натриев хипохларит и от там се препраща към контра резервоара от където постъпва във водопроводната мрежа на с. Ботево за водоснабдяване на населението с вода за питейно-битови нужди.

ТК - В и К Враца – Ботево се използва като резервен.

10. Резултати контрол: Не са констатирани нарушения на ЗИ към обектите подлежащи на контрол за периода на 2024 г.

11. За периода 2024 г. заложените и утвърдени в мониторинговата програма проби и анализи на водата от зоната са изпълнени в пълен обем.

12. Взети проби: общо- 5, от тях: по МБ- 2; по ФХ- 2 (1 бр. по показатели група А и 1 проба по показатели група Б); Радиология - 1

Резултати от проведен ЛК и извършените лабораторни анализи: През 2024 г. не са установени несъответствия в качествата на водата за питейно-битови цели.

Заключение: Качествата на водата за питейно-битови цели разпределяна в зона на водоснабдяване **06. Зона № 78** отговаря на изискванията на Наредба № 9 от 16 Март 2001г.

ЗОНА НА ВОДОСНАБДЯВАНЕ 06. Зона № 79

1. Населени места или части от тях, включени в зоната на водоснабдяване: **с. Бързина**
2. Вид и наименование на водоизточниците, доставящи вода в зоната на водоснабдяване, свързано към водоснабдителната система:

Тръбен кладенец

КИ 1 - В и К Враца - Бързина

КИ 2 - В и К Враца - Бързина

3. Регистрация в ПР на ООП, контролирани от РЗИ-Враца, Разрешения за водовземане издадени от БДДР и Заповеди за учредяване на СОЗ

регистрация **Номер дата**	**водоизточник**	**населено място**	**разрешително водовземане басейнова дирекция**	**заповед за учредяване на СОЗ**	**забележка**
0601004453	Тръбен кладенец	с. Бързина,			
0601004687	КИ 1 - В и К Враца - Бързина	с. Бързина	11511055/ 1.2.2016		до 2026 г.
0601004688	КИ 2 - В и К Враца - Бързина	с. Бързина	11511055/ 1.2.2016		до 2026 г.

4. Общ обем (количество) вода, разпределяно в зоната на водоснабдяване ($м^3$/денонощие**): 20,2**

5. Съгласно разпределяният през годината обем вода, зоната се категоризира като *Малка зона на водоснабдяване* – - зона на водоснабдяване с обем разпределяна или добивана вода <100 m^3 ежедневно.

Малките зони на водоснабдяване осигуряват по-малко от 1 000 m^3 вода средно на ден или обслужват по-малко от 5 000 души.

6. Общ брой на постоянно живущото население, свързано към водоснабдителната система в зоната на водоснабдяване: **240**

7. Контролни пунктове за пробовземане – **2,** (обекти търговия с храни – 2)

8. През 2024 г. по систематичен здравен контрол са извършени 2 проверка на водоизточника и 2 проверки на съоръженията за питейно-битово водоснабдяване и по спазване на санитарно-хигиенните изисквания в СОЗ около тях.

9. Водоснабдителни обекти, съоръжения за питейно-битово водоснабдяване регистрирани в ПР на ООП, контролирани от РЗИ Враца.

Регистр. номер на обекта	Дата на регистрация	Обект	Населено място
0604001864	2006-05-19	Централна помпена станция	с. Бързина,
0604001865	2006-05-19	Бункерна помпена станция № 1	с. Бързина,
0604003602	2012-06-22	Контра резервоар V=160 куб.м	с. Бързина, П.И.5.3.

Суровата вода от тръбния кладенец чрез помпа към ЦПС, където се извършва обеззаразяването с натриев хипохлорит и от там се препраща към контра резервоара от където постъпва във водопроводната мрежа на с. Рогозен за водоснабдяване на населението с вода за питейно-битови нужди.

Двата каптирани извори КИ 1 - В и К Враца – Бързина и КИ 2 - В и К Враца – Бързина не са експлоатирани през 2024 г.

10. Резултати контрол: Не са констатирани нарушения на ЗИ към обектите подлежащи на контрол за периода на 2024 г.

11. За периода 2024 г. заложените и утвърдени в мониторинговата програма проби и анализи на водата от зоната са изпълнени в пълен обем.

12. Взети проби: общо- 4, от тях: по МБ- 2; по ФХ- 2

Резултати от проведен ЛК (контролен мониторинг РЗИ-Враца) и извършените лабораторни анализи: През 2024 г. са установени несъответствия в качествата на водата за питейно-битови цели по показател желязо.

Заявка за контрол	Доклад за контрол	Протокол за контрол на питейни води	Контролен пункт	Показател	Норма	Измерена стойност
ЛИ-02-115/ 18.7.2024 г.	№0230/ 22.07.2024 г.	№ДЗК-0931-В/ 22.07.2024 г.	Ул. „Христо Ботев" 22	желязо	200,0 µg/l	550,0 µg/l

От мониторинга извършен от „ВиК" ООД Враца не се установяват стойности по показател „желязо" над максималните, съгласно изискванията на Наредба №9 от 16 март 2001г.

Заключение: Качествата на водата за питейно-битови цели разпределяна в зона на водоснабдяване **06. Зона № 79** не отговаря на изискванията на Наредба № 9 от 16 Март 2001г. по показател желязо.

ЗОНА НА ВОДОСНАБДЯВАНЕ 06. Зона № 80

1. Населени места или части от тях, включени в зоната на водоснабдяване: **с. Рогозен**
2. Вид и наименование на водоизточниците, доставящи вода в зоната на водоснабдяване, свързано към водоснабдителната система:

Тръбен кладенец - ТК 1

Тръбен кладенец -ТК 2

3. Регистрация в ПР на ООП, контролирани от РЗИ-Враца, Разрешения за водовземане издадени от БДДР и Заповеди за учредяване на СОЗ

регистрация Номер дата	**водоизточник**	**населено място**	**разрешително водовземане басейнова дирекция**	**заповед за учредяване на СОЗ**	**забележка**
0601004689	Тръбен кладенец - ТК 1	с. Рогозен,	622		8.11.2026
0601004690	Тръбен кладенец -ТК 2	с. Рогозен,	622		8.11.2026

4. Общ обем (количество) вода, разпределяно в зоната на водоснабдяване ($м^3$/денонощие**): 65,6**
5. Съгласно разпределяният през годината обем вода, зоната се категоризира като *Малка зона на водоснабдяване* – - зона на водоснабдяване с обем разпределяна или добивана вода <100 m^3 ежедневно.

Малките зони на водоснабдяване осигуряват по-малко от 1 000 m^3 вода средно на ден или обслужват по-малко от 5 000 души.

6. Общ брой на постоянно живущото население, свързано към водоснабдителната система в зоната на водоснабдяване: **903**

7. Контролни пунктове за пробовземане – **2,** (обекти търговия с храни – 2)

8. През 2024 г. по систематичен здравен контрол са извършени 2 проверка на водоизточника и 2 проверки на съоръженията за питейно-битово водоснабдяване и по спазване на санитарно-хигиенните изисквания в СОЗ около тях.

9. Водоснабдителни обекти, съоръжения за питейно-битово водоснабдяване регистрирани в ПР на ООП, контролирани от РЗИ Враца.

Регистр. номер на обекта	Дата на регистрация	Обект	Населено място
0604001871	2006-05-19	Помпена станция	с. Рогозен,
0604003605	2012-06-22	Кула водоем V=240 куб.м	с. Рогозен, П.И 26.00

Суровата вода от сондажните кладенци чрез помпи през ПС се препраща към кула водем, където се извършва обеззаразяването с натриев хипохлорит и от там постъпва във водопроводната мрежа на с. Рогозен за водоснабдяване на населението с воза за питейно битови нужди.

10. Резултати контрол: Не са констатирани нарушения на ЗИ към обектите подлежащи на контрол за периода на 2024 г.

11. За периода 2024 г. заложените и утвърдени в мониторинговата програма проби и анализи на водата от зоната са изпълнени в пълен обем.

12. Взети проби: общо- 4, от тях: по МБ- 2; по ФХ- 2

Резултати от проведен ЛК и извършените лабораторни анализи: През 2024 г. не са установени несъответствия в качествата на водата за питейно-битови цели.

Заключение: Качествата на водата за питейно-битови цели разпределяна в зона на водоснабдяване **06. Зона № 80** отговаря на изискванията на Наредба № 9 от 16 Март 2001г.

ЗОНА НА ВОДОСНАБДЯВАНЕ 06. Зона № 44-52

1. Населени места или части от тях, включени в зоната на водоснабдяване: **с. Кунино, с. Радовене, с. Стояновци**

2. Вид и наименование на водоизточниците, доставящи вода в зоната на водоснабдяване, свързано към водоснабдителната система в зотата на водоснабдяване:

3. Регистрация в ПР на ООП, контролирани от РЗИ-Враца, Разрешения за водовземане издадени от БДДР и Заповеди за учредяване на СОЗ

Регистр. номер	**водоизточник**	**населено място**	**разрешително возовземане басейнова дирекция**	**заповед за учредяване на СОЗ**	**забележка**
0601004641	КИ Дяволската Воденица - В и К Враца - Кунино	с. Кунино,	11510443		25.11.2029

0601004450	Каптаж „Мъньовец"	с. Радовене,	11510625		31.1.2036

4. Общ обем (количество) вода, разпределяно в зоната на водоснабдяване (м3/денонощие): **95.2**

5. Общ брой на постоянно живущото население, свързано към водоснабдителната система в зоната на водоснабдяване: **938**

6. Съгласно разпределяният през годината обем вода, зоната се категоризира като: **Малка зона на водоснабдяване** *Малките зони на водоснабдяване осигуряват по-малко от 1 000 m³ вода средно на ден или обслужват по-малко от 5 000 души.*

7. Контролни пунктове за пробовземане – **6 (по два контролни пункта за всяко населено място).** *Разпределени, както следва: – ООП -1- ЗХР-1 и ОТХ, 4други.*

8. През 2024 г. по систематичен здравен контрол са извършени 2 проверки на водоизточниците и 4 проверки на съоръженията за питейно-битово водоснабдяване и по спазване на санитарно-хигиенните изисквания в СОЗ около тях.

9. Водоснабдителни обекти, съоръжения за питейно-битово водоснабдяване регистрирани в ПР на ООП, контролирани от РЗИ Враца.

Регистр. номер на обекта	Дата на регистрация	Обект	Населено място
0604001734	2006-05-03	Помпена станция	с. Стояновци,
0604003987	2015-10-06	Резервоар V= 120 куб.м	с. Стояновци,
0604003990	2015-10-06	Резервоар V= 500 куб.м	с. Кунино,
0604003990	2015-10-06	Резервоар V= 500 куб.м	с. Кунино,

Суровата вода от водоизточници –КИ Дяволската Воденица *захранва следното населено място* -с. Кунино като водата постъпва гравитачно в напорният резервоар в с. Кунино там водата се обеззаразява с натриев хипохлорит. След което постъпва във водопроводната мрежа. Налична е санитарно охранителна зона. Вратите се заключват както на КИ Дяволската воденица така и на напорният резервоар.

Извършени проверки на Каптажите и Каптираните извори –2 бр.

Извршени проверки на водоемите и помпените станции – 4 бр.

Суровата вода от водозточник, Каптаж „Мъньовец" постъпва гравитачно в ПС с. Стояновци там се хлорира и се изпомпва до Напорният резервоар в с. Стояновци, след което постъпва в водопроводната мрежа на селото.

Водата до напорният резервоар в с. Радовене достига гравитачно от водоизточника там се хлорира и след това постъпва във водопроводната мрежа на с. Радовене.

Резултати контрол: Не са констатирани нарушения на ЗИ към обектите подлежащи на контрол за периода на 2024г.

10. За периода 2024 г. заложените и утвърдени в мониторинговата програма проби и анализи на водата от зоната са изпълнени в пълен обем.

Взети проби: общо- 12, от тях: по МБ- 6; по ФХ- 6;

Резултати от проведен ЛК: През 2024 г. не са установени несъответствия в качествата на водата за питейно-битови цели.

Заключение: Качествата на водата за питейно-битови цели разпределяна в зона на водоснабдяване **Зона Зона № 44-52** отговаря на изискванията на Наредба № 9 от 16 Март 2001г.

ЗОНА НА ВОДОСНАБДЯВАНЕ 06. Зона № 45

1. Населени места или части от тях, включени в зоната на водоснабдяване: **с. Курново, с. Синьо бърдо**
2. Вид и наименование на водоизточниците, доставящи вода в зоната на водоснабдяване, свързано към водоснабдителната система в зотата на водоснабдяване:

КИ Бурово езеро - В и К Враца - Синьо бърдо
КИ Калугер - В и К Враца - Синьо бърдо
КИ Нов каптаж - В и К Враца - Синьо бърдо

3. Регистрация в ПР на ООП, контролирани от РЗИ-Враца, Разрешения за водовземане издадени от БДДР и Заповеди за учредяване на СОЗ

Регистър номер	водоизточник	населено място	разрешително водовземане басейнова дирекция	заповед за учредяване на СОЗ	забележка
0601004642	КИ Бурово езеро - В и К Враца - Синьо бърдо	с. Синьо бърдо,	11510509		31.5.2025
0601004643	КИ Калугер - В и К Враца - Синьо бърдо	с. Синьо бърдо,	11510509		31.5.2025
0601004644	КИ Нов каптаж - В и К Враца - Синьо бърдо	с. Синьо бърдо,	11510509		31.5.2025

4. Общ обем (количество) вода, разпределяно в зоната на водоснабдяване (м3/денонощие):**58**
5. Общ брой на постоянно живущото население, свързано към водоснабдителната система в зоната на водоснабдяване: **631**
6. Съгласно разпределяният през годината обем вода, зоната се категоризира като: **Малка зона на водоснабдяване** *–(Малките зони на водоснабдяване осигуряват по-малко от 1 000 m³ вода средно на ден или обслужват по-малко от 5 000 души)*
7. Контролни пунктове за пробовземане –4 **(по два контролни пункта за всяко населено място).** *Разпределени, както следва: –4 други.*
8. През 2024 г. по систематичен здравен контрол са извършени 3 проверки на водоизточниците и 4 проверки на съоръженията за питейно-битово водоснабдяване и по спазване на санитарно-хигиенните изисквания в СОЗ около тях.
9. Водоснабдителни обекти, съоръжения за питейно-битово водоснабдяване регистрирани в ПР на ООП, контролирани от РЗИ Враца.

Регистр. номер на обекта	Дата на регистрация	Обект	Населено място
0604001732	2006-05-03	Помпена станция	с. Синьо Бърдо
0604001733	2015-10-06	БПС	с. Синьо Бърдо

0604003989	2015-10-06	Резервоар V= 120 куб.м	с. Синьо Бърдо
0604003991	2015-10-06	Резервоар V= 120	с. Курново

Водата от водоизточници – КИ Бурово езеро, КИ Калугер, КИ Нов каптаж захранват следните населени места- с. Курново, с. Синьо бърдо.

Суровата вода постъпва гравитачно в ПС с. Синьо Бърдо, която разполага с БПС, там водата се обеззаразява с натриев хипохлорит, след което се изпомпва до напорните резервоари в с. Синьо Бърдо и с. Курново, От там водата постъпва във водопроводната мрежа и на двете села. Налична е санитарно охранителна зона-пояс 1. Вратите се заключват на всички съоръжения в зона №45.

Извършени проверки на водоемите и помпените станции – 4 бр.

Извършени проверки на водоизточниците – 3 бр.

Резултати контрол: Не са констатирани нарушения на ЗИ към обектите подлежащи на контрол за периода на 2024г.

10. За периода 2024 г. заложените и утвърдени в мониторинговата програма проби и анализи на водата от зоната са изпълнени в пълен обем.

Взети проби: общо- 9, от тях: по МБ-4; по ФХ-4; РК-1

Резултати от проведен ЛК: През 2024 г. са установени не съответствия в качествата на водата за питейно-битови цели.

На 20.05.2024 г е извършена пробонабиране от Централно водоснабдяване – с. Синьо бърдо - контролни пунктове 2, централно водоснабдяване с. Курново - контролен пункт-1, заявка за контрол №ЛИ-02-ДЗК-106/20.05.2024 г.

По контролираните параметри остатъчен свободен хлор и колиформи водата не съответства на изискванията на Наредба №9/20021г. за качеството на водата, предназначева за питейно-битови цели.

Населено място	Показател	Стойност	Норма	Доклад за контрол	Протокол за контрол на питейни води	заключение
с. Синьо бърдо	остатъчен свободен хлор	< 0,005* mg/l	0,3 ÷ 0,4 mg/l	№ 0173 / 23.05.2024г.	№ ДЗК-0636-В/ 23.05.2024 г.	не съответства на изискванията
с. Синьо бърдо	остатъчен свободен хлор	< 0,005* mg/l	0,3 ÷ 0,4 mg/l	№ 0173 / 23.05.2024г.	№ ДЗК-0637-В/ 23.05.2024 г.	не съответства на изискванията
с. Курново	остатъчен свободен хлор	< 0,005* mg/l	0,3 ÷ 0,4 mg/l	№ 0174 / 23.05.2024г.	№ ДЗК-0638-В/ 23.05.2024 г.	не съответства на изискванията

Населено място	Показател	Стойност	Норма	Доклад за контрол	Протокол за контрол на питейни води	заключение
		КОЕ/ml	КОЕ/ml	№ 0173 / 23.05.2024г.	№ ДЗК-0636-В/ 23.05.2024 г.	не съответства на изискванията
с. Синьо бърдо	колиформи	10	0			
с. Синьо бърдо	колиформи	9	0	№ 0173 / 23.05.2024г.	№ ДЗК-0637-В/ 23.05.2024 г.	не съответства на изискванията

с. Курново	колиформи	12	0	№ 0174 / 23.05.2024г.	№ ДЗК-0638-В/ 23.05.2024 г.	не съответства на изискванията

Лошите проби са в следствие на авария във водопроводната мрежа.

Извършено е повторно пробонабиране на 10.06.2024г., Заявка за контрол №ЛИ-02-ДЗК- 125/10.06.2024 г. контролни пунктове с. Синьо Бърдо и с. Курново.

Доклад за контрол № 0196 /14.06.2024г. (Протокол за контрол на питейни води №ДЗК-0743-В/14.6.2024 г.) и Доклад за контрол № 0197 /14.06.2024г. (Протокол за контрол на питейни води №ДЗК-0744-В/14.6.2024 г.) - доказано съответствие на водата по контролираните параметри.

Заключение: Качествата на водата за питейно-битови цели разпределяна в зона на водоснабдяване **Зона Зона № 45** отговаря на изискванията на Наредба № 9 от 16 Март 2001г.

МОНИТОРИНГ НА ВЕДОМСТВЕНИ ВОДОИЗТОЧНИЦИ

Брои обекти които подлежат на контрол – 5 бр.

Регистр. номер на обекта	**Дата на регистрация**	**Обект**	**Адрес на обекта**	**Община**	**Данни за лицето, открило обект с обществено предназначение**
0601005540	2024-11-15	"КИ ЕВЕ-Леденика ММ- Руска Бела"	с. Руска Бела, мест. „Буешко езеро", поземлен имот 000401	Мездра	„Ледена" ЕООД
0601005393	2023-11-08	ТК - Беана - Враца	гр. Враца, ул. Илинден № 4	Враца	„Беана – Враца" ООД
0601005443	2023-12-07	"Ведомствен водоизточник ТК-1	с. Мраморен	Враца	„ЕНТЕ 2017" ООД
0601004070	2015-12-21	"Тръбен кладенец – ТК Хаджийски и фамилия"	с. Градешнница	Криводол	„Хаджийски и фамилия" ООД

0601005185	2023-11-15	"ШК-Косаня-Оряхово"	гр. Оряхово, местност „Дончова градина“	Оряхово	„Белмира инвест“ ЕООД

Информация за водоизточник "КИ ЕВЕ-Леденика ММ- Руска Бела" с рег. № 0601005540

1. Извършена проверка по текущ контрол и лабораторен контрол на **07.08.2024 г.** на водоизточник "КИ ЕВЕ-Леденика ММ- Руска Бела". За извършената проверка е съставен констативен протокол № КД-03-1286/07.08.2024 г. За извършеният лабораторен контрол са издадени следните документи:
   - Протокол за вземане на води № 176/07.08.2024 г.
   - Доклад за контрол 0266/09.08.2024 г. с Протокол № ДЗК-1030-В/09.08.2024 г.
   - Здравно заключение № 33-02-176/В за съответствие на проби.
2. Извършена проверка по текущ контрол на **23.08.2024 г**. на водоизточник "КИ ЕВЕ-Леденика ММ- Руска Бела". За извършената проверка е съставен констативен протокол № КД-03-1412/23.08.2024 г.

3. Извършена проверка по текущ контрол и лабораторен контрол на **03.09.2024** г. на водоизточник "КИ ЕВЕ-Леденика ММ- Руска Бела". За извършената проверка е съставен констативен протокол № КД-03-1488/03.09.2024 г. За извършеният лабораторен контрол са издадени следните документи:

   - Протокол за вземане на води № 197/03.09.2024 г.
   - Доклад за контрол 0294/05.09.2024 г. с Протокол № ДЗК-1143-В/05.09.2024 г.
   - Здравно заключение № 33-02-197/В за съответствие на проби.
4. Извършен лабораторен контрол на 05.09.2024 г. на водоизточник "КИ ЕВЕ-Леденика ММ- Руска Бела". За извършеният лабораторен контрол са издадени следните документи:

   - Протокол за вземане на води № 199/05.09.2024 г.
   - Протокол за изпитване № W 161/08.10.2024 г.
   - Здравно заключение № 33-02-199/В за съответствие на проби
5. Извършен лабораторен контрол на 04.11.2024 г. на водоизточник "КИ ЕВЕ-Леденика ММ- Руска Бела". За извършеният лабораторен контрол са издадени следните документи:

   - Протокол за вземане на води № 233/04.11.2024 г.
   - Доклад за контрол 0363/07.11.2024 г. с Протокол № ДЗК-1407-В/07.11.2024 г.
   - Здравно заключение № 33-02-233/В за съответствие на проби.

Ведомствен водоизточник "КИ ЕВЕ – Леденика ММ – Руска Бела" е регистриран като обект с обществено предназначение с регистрационен № 0601005540 в регистъра на РЗИ Враца. Находящ се в с. Руска Бела, община Мездра, м. „Буешко езеро“, поземлен имот №

000401. Стопанисван от „Ледена" ЕООД с адрес на управлението – гр. София, община Столична, р-н Изгрев, ул. „Лъчезар Станчев" № 3.

Има издадено Разрешително за водоползване № 11510891/06.11.2013 г. издадено от БДДР гр. Плевен за водовземно съоръжение "КИ ЕВЕ – Леденика ММ – Руска Бела" с цел на водовземането – самостоятелно питейно- битово водоснабдяване – бутилиране на изворна вода.

Има издадена Заповед № СЗ-0038/18.04.2005 г. от БДДР гр. Плевен за учредяване на санитарно-охранителна зона около Каптиран извор „Буешко езеро".

Ведомствен водоизточник "КИ ЕВЕ – Леденика ММ – Руска Бела" находящ се в с. Руска Бела, община Мездра, м. „Буешко езеро", поземлен имот № 000401. Водата от каптажа

г
р
а
в
и
т
а
ч
н
о

Всяка година има извършвани проверки по текущ здравен контрол за състоянието на водовземното съоръжение и най – вътрешния пояс (пояс I) на санитарно-охранителната зона.

с
т
и

Информация за водоизточник Тръбен кладенец „ТК – Беана – Враца – Враца'' с рег. № 0601005393

1. Извършена проверка по текущ контрол и лабораторен контрол на 05.06.2024 г. на водоизточник Тръбен кладенец „ТК – Беана – Враца – Враца''. За извършената проверка е

д
о

съставен констативен протокол № КД-03-943/05.06.2024 г. За извършеният лабораторен контрол са издадени следните документи:

ц
е
х
а

- Протокол за вземане на води № 123/05.06.2024 г.
- Доклад за контрол № 0194/07.06.2024 г. с Протокол № ДЗК-0729-В/07.06.2024 г.
- Здравно заключение № 33-02-123/В за съответствие на проби.

2. Извършен лабораторен контрол на 18.11.2024 г. на водоизточник Тръбен кладенец „ТК – Беана – Враца – Враца''. За извършеният лабораторен контрол са издадени следните документи:

п
о

- Протокол за вземане на води № 237/18.11.2024 г.

в
о
д
о
п
р
о

- Доклад за контрол № 0383/22.11.2024 г. с Протокол № ДЗК-1461-В/22.11.2024 г.
- Здравно заключение № 33-02-237/В за съответствие на проби.

Ведомствен водоизточник Тръбен кладенец „ТК – Беана – Враца – Враца‘‘ е регистриран като обект с обществено предназначение с регистрационен № 0601005393 в регистъра на РЗИ Враца. Находящ се в гр. Враца, община Враца, ул. „Илинден" № 4, в поземлен имот с идентификатор № 12259.1008.284 по КК на гр. Враца. Стопанисван от „Беана-а – Враца" ООД с адрес на управлението – гр. Враца, община Враца, ул. „Илинден" № 4.

Има издадено Разрешително за водоползване № 11530404/07.11.2013 г. издадено от

БДДР гр. Плевен за водовземно съоръжение Тръбен кладенец „ТК – Беана – Враца – Враца‘‘. с цел на водовземането – самостоятелно питейно - битово водоснабдяване, когато черпената вода се ползва с цел производство на хранителни, лекарствени или козметични продукти.

Със заповед № СОЗ - 479/2016 г. на БДДР гр. Плевен е учредена санитарно-охранителна зона около водоизточник – Тръбен кладенец „ТК-Беана-Враца – Враца" с пояс I, пояс II и пояс III. Водовземното съоръжение се поддържа в добро хигиенно състояние. Има Обособени пояс I, пояс II и пояс III на санитарно – охранителната зона. Най – вътрешния пояс (пояс I) е ограден с мрежа, заключен с желязна врата с катинар. Площта в пояс I е почистен и се поддържа в добро състояние. Сложени са табели, съгласно изискванията на Наредба № 3/2000 г. за условията и реда за проучване, проектиране, утвърждаване и експлоатация на санитарно-охранителните зони около водоизточници и съоръжения за питейно-битово водоснабдяване и около водоизточниците на минерални води, използвани за лечебни, профилактични, питейни и хигиенни нужди (обн., ДВ. бр. 88/2000 г.). Обекта се поддържа в добро хигиенно състояние.

Всяка година има извършвани проверки по текущ здравен контрол за състоянието на водовземното съоръжение и най – вътрешния пояс (пояс I) на санитарно-охранителната зона.

При извършените проверки не са констатирани нарушения, няма предприети административнонаказателни мерки.

Информация за водоизточник "Ведомствен водоизточник ТК-1" с рег. № 0601005443/07.12.2023 г.

Ведомствен водоизточник с Разрешително № 11520329/07.08.2018 г. издадено от БДДР гр. Плевен. Цел на водовземането: Водоснабдяване за животновъдство. Самостоятелно питейно-битово водоснабдяване, когато отнетата вода се ползва за питейно-битови цели и

други цели. Заповед № СОЗ – 43/08.02.2005 г. за учредяване на Санитарно-охранителната зона около Ведомствен водоизточник „ТК – 1" с. Мраморен. Ведомствен водоизточник.

ТК -1 с. Мраморен се стопанисва от „ЕНТЕ 2017" ООД, със седалище гр. Асеновград. Водата от ведомствения водоизточник се използва за водоснабдяване на птицекомбинат.

Осъществена дейност в обекта през годината:

- Извършени проверки, общ бр. 1, от тях:

а) текущи инспекции, бр. 1 извършена на 10.10.2024 г. с Констативен протокол № КД-03-1747/10.10.2024 г.

- Извършен лабораторен контрол на Наредба № 9/2001 г. за качеството на водата на 10.10.2024 г. — съответстват на изискванията Наредба № 9/2001 г. за качеството на водата

- Протокол за вземане на води № 221 /10.10.2024 г.
- Доклад за контрол 0341/17.10.2024 г. с Протокол № ДЗК-1311-В/17.10.2024 г.
- Здравно заключение № 33-02-221/В за съответствие на проби.

Информация за ведомствен водоизточник "Тръбен кладенец – ТК Хаджийски и фамилия" с рег. № 0601004070/21.12.2015 г.

Ведомствен водоизточник с Разрешително № 11530346/14.02.2012 г. издадено от БДДР гр. Плевен. Цел на водовземането: Самостоятелно питейно-битово водоснабдяване, когато черпената вода се ползва с цел производство на хранителни продукти. Заповед № СОЗ – 446/24.02.2015 г. за учредяване на Санитарно-охранителната зона около водоизточник Тръбен кладенец - ТК "Хаджийски и фамилия". Ведомствен водоизточник се стопанисва от „Хаджийски и фамилия" ООД с. Градешница, община Криводол. Водата се използва в млекопреработвателно предприятие „Хаджийски и фамилия".

Осъществена дейност в обекта през годината:

- Извършени проверки, общ бр. 1, от тях:

а) текущи инспекции, бр. 1 извършена на 07.10.2024 г. с Констативен протокол № КД-03-1718/07.11.2024 г.

- Извършен лабораторен контрол на Наредба № 9/2001 г. за качеството на водата на 07.10.2024 г. — съответстват на изискванията Наредба № 9/2001 г. за качеството на водата

- Протокол за вземане на води № 215 /07.10.2024 г.
- Доклад за контрол 0337/10.10.2024 г. с Протокол № ДЗК-1282-В/10.10.2024 г.
- Здравно заключение № 33-02-215/В за съответствие на проби.

При извършените проверки не са констатирани нарушения, няма предприети административнонаказателни мерки.

ШК-Косаня-Оряхово"

1. Вид и наименование на водоизточниците, доставящи вода в зоната на водоснабдяване, свързано към водоснабдителната система:

Водовземно съоръжение: „ШК-Косаня-Оряхово" (шахтов кладенец) в ПИ 54020.2.305, обл. Враца, общ. Оряхово, м. „Дончова градина, вид собственост Частна обществена организация, вид територия Урбанизирана, НТП за къмпинг, мотел, площ 11054 кв. м., стар номер 000305.

Разпределение: Самостоятелно питейно-битово водоснабдяване и водоснабдяване за други цели.

Обект на водоснабдяване: мотел „Рай" в ПИ 54020.2.305, обл. Враца, общ. Оряхово, м. „Дончова градина, вид собственост Частна обществена организация, вид територия Урбанизирана, НТП за къмпинг, мотел, площ 11054 кв. м., стар номер 000305.

2. Регистрация в ПР на ООП, контролирани от РЗИ-Враца, Разрешения за водовземане издадени от БДДР и Заповеди за учредяване на СОЗ

регистрация номер дата	**водоизточник**	**населено място**	**разрешително водовземане басейнова дирекция**	**заповед за учредяване на СОЗ**	**забележка**
0601005185	ШК-Косаня-Оряхово"	Оряхово, местност „Дончова градина"	11511470 /07.02.2022 г	№СОЗ-347/ 08.02.2021 г.	до 19.06.2027 г.

Титуляр на разрешителното – „БЕЛМИРА ИНВЕСТ" ЕООД

3. Общ обем (количество) вода, разпределяно в зоната на водоснабдяване ($м^3$/денонощие**):**

4. Разрешен средно денонощен дебит 0,1л/сек, годишен воден обем 3154 куб. м./ден).

5. Контролни пунктове за пробовземане – **1** (обекти търговия с храни – 1).

6. През 2024 г. по систематичен здравен контрол са извършени 2 проверка на водоизточника и за спазване на санитарно-хигиенните изисквания в СОЗ около него.

7. Резултати контрол: Не са констатирани нарушения на ЗИ към обекта.

8. За периода 2024 г. заложените и утвърдени в мониторинговата програма проби и анализи на водата от зоната са изпълнени в пълен обем.

9. Взети проби: общо - 2, от тях: по МБ- 1; по ФХ- 1 (по показатели група А) Резултати от проведен ЛК и извършените лабораторни анализи: През 2024 г. не са установени несъответствия в качествата на водата за питейно-битови цели.

Заявка за контрол № ЛИ-02-10/06.02.2024 г.

Доклад за контрол № 0014/09.02.2024 г., протоколи №ДЗК-0129-В и №ДЗК-0129-В1/09.02.2024 г.

Лабораторни изследвания: по показатели на група А: активна реакция, амониев йон, нитрити, нитрати, оснатъчен свободен хлор, специфична електропроводимост, колиформи, ешерихия коли, общ брой микроорганизми (при 22^0C)

Заключение: Качествата на водата за питейно-битови цели по контролираните параметри за обект – Ведомствен водоизточник – ШК-Косаня-Оряхово съответства на изискванията на Наредба № 9 от 16 Март 2001г. за качествата на водата, предназначена за питейно-битови нужди.

Систематичният здравен контрол на води предназначени за питейно-битови цели като фактори на жизнената среда през 2025 г. ще бъде насочен към:

- контрол за изпълнение в пълен обем на мониторинга на питейните води, от страна на ВиК съгласно изискванията на Наредба № 9 за качеството на водата, предназначена за питейно-битови цели и съгласуваните с РЗИ актуализирани мониторингови програми на ВиК операторите.

- контрол по изпълнение на мерките предприети от ВиК дружествата при констатиране на отклоненения от изискванията и на плановете и програмите, изготвени от ВиК дружествата за отстраняване на трайните отклонения в качеството на подаваната вода за питейно-битови цели;

- При констатиране на несъответствия и/или неизпълнение на здравните изисквания, ще се предприемат всички предвидени по закон мерки към ВиК операторите вкл. и административно-наказателни.

- Своевременно ще се предприемат мерки за ограничаване ползването на питейната вода и информиране на населението, вкл. и даване на указания, при констатиране на отклонения в питейната вода, създаващи здравен риск за населението.

- Контрол по отношение изпълнение на новите изисквания, въведени с *Директива (ЕС) 2020/2184 на Европейския парламент и на Съвета от 16 декември 2020 г.* относно качеството на водата, предназначена за консумация от човека (преработена), транспонирана в националното законодателство в Наредба № 9 за качеството на водата, предназначена за питейно-битови цели, по отношение на мерките, свързани с осигуряване достъпа до питейна вода, вкл. и задълженията на общинските органи, както и ангажиментите за предоставяне информация за обществеността.

- Събиране на информация по отношение готовността на водоснабдителните организации, вкл. и ведомствените такива, за внедряването на подход, основаващ се на

оценка на риска, който обхваща цялата водоснабдителна верига от водосбора/зоната за подхранване на точките за водовземане за питейно-битово водоснабдяване, водовземането, пречистването, съхранението и разпределението на водите до крана на потребителя.

- Във връзка с разпоредбата на чл. 6г, ал. 4 от Наредба № 9 в срок до 30.10.2025 г. РЗИ Враца ще предостави на Министерство на здравеопазването обобщена информация за извършения от страна на собствениците/ползвателите/управителите на всички приоритетни обекти (лечебни, учебни, детски и места за настаняване):

  - мониторинг по показател Legionella, и
  - предприетите от тях действия за изготвяне на оценка на риска за вътрешната разпределителна система. Обобщената информация ще съдържа и данни за предприети мерки от страна на собствениците/ползвателите/управителите на приоритетните обекти и от страна на РЗИ при установено, в резултат от мониторинга, несъответствие и резултатите от предприетите мерки, както и информация, при наличие на оказано съдействие, предоставени материали и съвети от страна на РЗИ във връзка с чл. 6г, ал. 8.

От страна на РЗИ Враца:

- ще се предостави за целите на оценката на риска, данните от извършеният контролен мониторинг по реда на чл. 8 на Наредба №9 на приоритетните обекти.
- ще запознае всички собствениците/ползвателите/управителите на приоритетните обекти на територията на област Враца с Методично указание № 3 от 25.11.2003 г. За борба с легионелозите и ще се окаже организационно-методична помощ за изготвяне на план за мониторинг.

Таблици_RZI Vratsa.docx

съгласувал: д-р Крум Крумов – директор Д ОЗ

изготвили: Незабравка Калмушка – началник отдел ДЗК

Ина Димитрова – главен инспектор отдел ДЗК

Иван Ралчев – инспектор отдел ДЗК

Зорница Александрова – инспектор отдел ДЗК

Виктор Володиев – инспектор отдел ДЗК